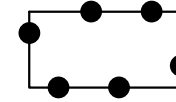


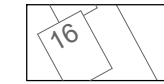
LEGENDA

Plangebied



Stationsstraat 23 t/m 27,
Hardinxveld-Giessendam

Verklaring



ondergrond: BGT en DKK
(datum: 13 juli 2021)

Bestemmingen

Enkelbestemming



Maatschappelijk



Wonen



Verkeer

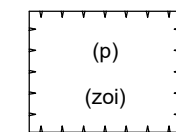
Aanduidingen

Gebiedsaanduiding



vrijwaringszone - laagvliegroute


Functieaanduiding



(p) parkeerterrein

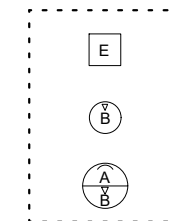
(zoi) specifiek vorm van maatschappelijk - woonzorgvoorziening

Bouwvlak



bouwvlak

Maatvoeringsaanduiding



E maximum aantal wooneenheden

B maximum bouwhoogte (m)

A/B maximum goothoogte (m), maximum bouwhoogte (m)

Gemeente Hardinxveld-Giessendam

status: t.b.v. vaststelling

datum: September 2021

Bestemmingsplan

Stationsstraat 23 t/m 27, Hardinxveld-Giessendam

schaal: 1:1000

getekend: J-H

nummer: P201781

bladformaat: A3

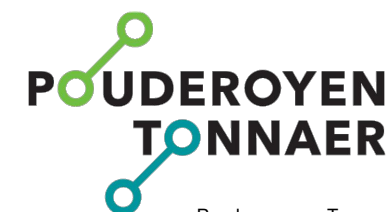
Verbeelding

idn-nummer:
NL.IMRO.0523.BP2021STATIONSSTR-VA01

bezoekadressen en contactgegevens:

Locatie Nijmegen: St. Stevenskerkhof 2
6511 VZ Nijmegen

Locatie Vught: Parklaan 21
5261 LR Vught



Pouderoyen en Tonnaer zijn zelfstandige onderdelen van de Aelmans Adviesgroep



Telefoon: +31 (0)24 - 322 45 79

E-mail: info@pouderoyentonnaer.nl

Website: www.pouderoyentonnaer.nl