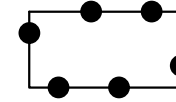


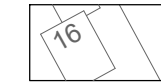
LEGENDA

Plangebied



Stationsstraat 23 t/m 27,
Hardinxveld-Giessendam

Verklaring



ondergrond: BGT en BRK
(datum: 13 juli 2021)

Bestemmingen

Enkelbestemming



Maatschappelijk



Wonen



Verkeer

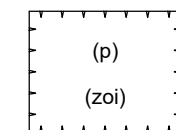
Aanduidingen

Gebiedsaanduiding



vrijwaringszone - laagvliegroute


Functieaanduiding



(p) parkeerterrein

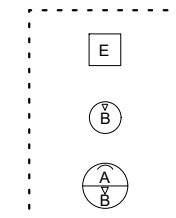
(zoi) specifiek vorm van maatschappelijk - woonzorgvoorziening

Bouwvlak



bouwvlak

Maatvoeringsaanduiding



E maximum aantal wooneenheden

B maximum bouwhoogte (m)

A/B maximum goothoogte (m), maximum bouwhoogte (m)

Gemeente Hardinxveld-Giessendam

status: Ontwerp
datum: 20 juli 2021

Bestemmingsplan

Stationsstraat 23 t/m 27, Hardinxveld-Giessendam

schaal: 1:1000
getekend: J-H
nummer: P201781
bladformaat: A3

Verbeelding

idn-nummer:
NL.IMRO.0523.BP2021STATIONSSTR-DO01

bezoekadressen en contactgegevens:

Locatie Nijmegen: St. Stevenskerkhof 2
6511 VZ Nijmegen

Locatie Vught: Parklaan 21
5261 LR Vught

Telefoon: +31 (0)24 - 322 45 79
E-mail: info@pouderoyentonnaer.nl
Website: www.pouderoyentonnaer.nl

