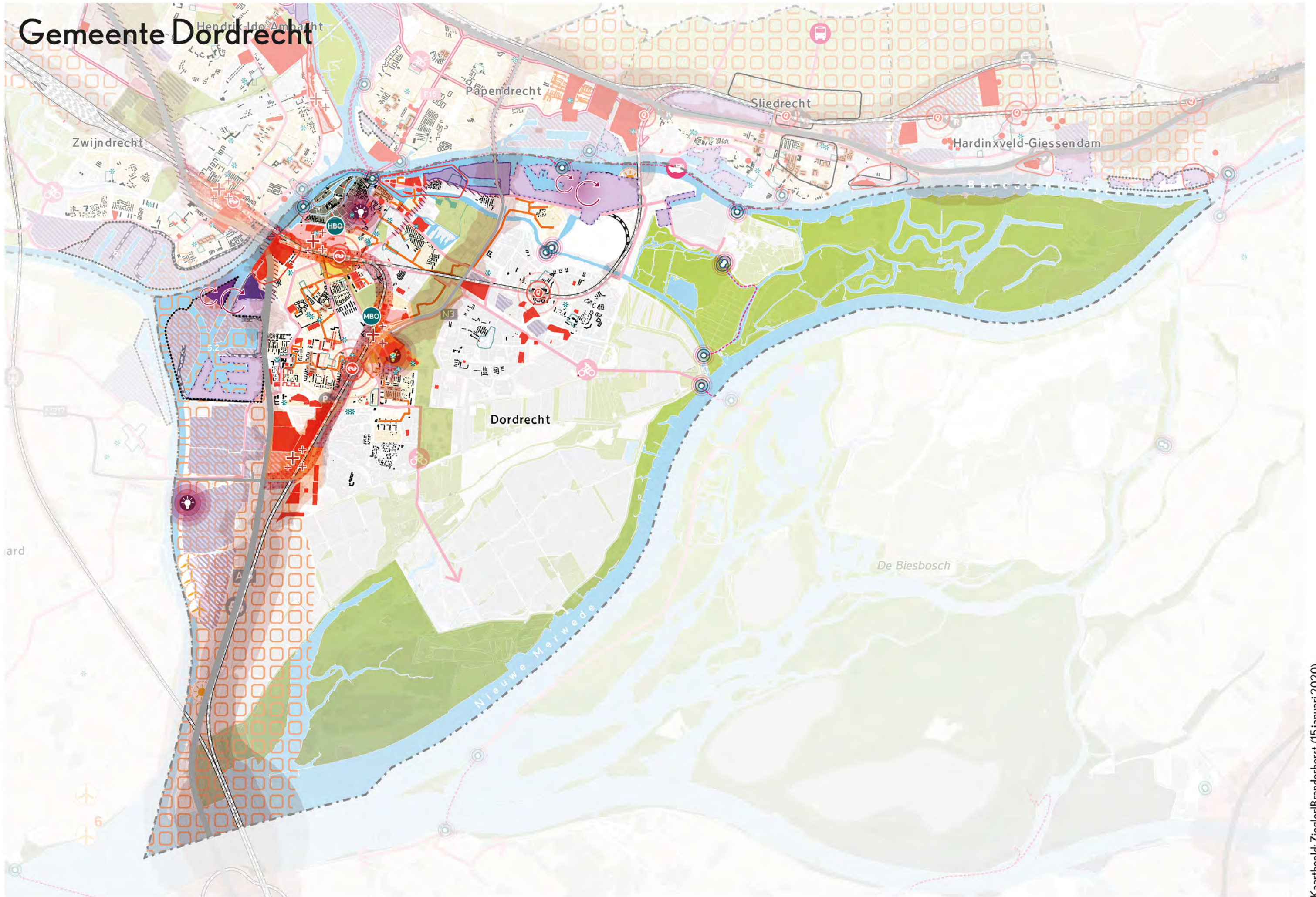


Kaartbeelden per gemeente

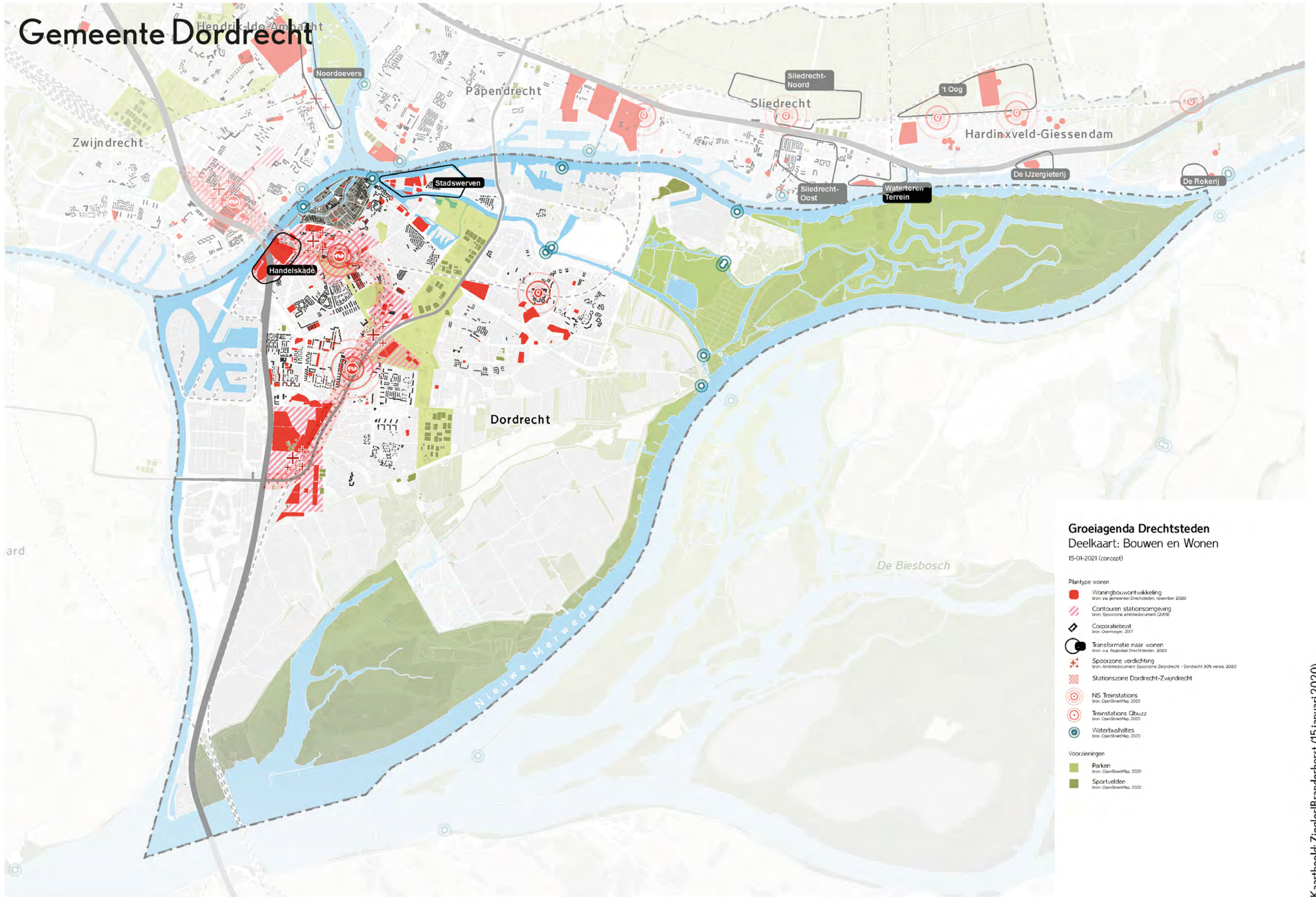
UITVOERINGSPROGRAMMA 2021

Gemeente Dordrecht

Gemeente Dordrecht



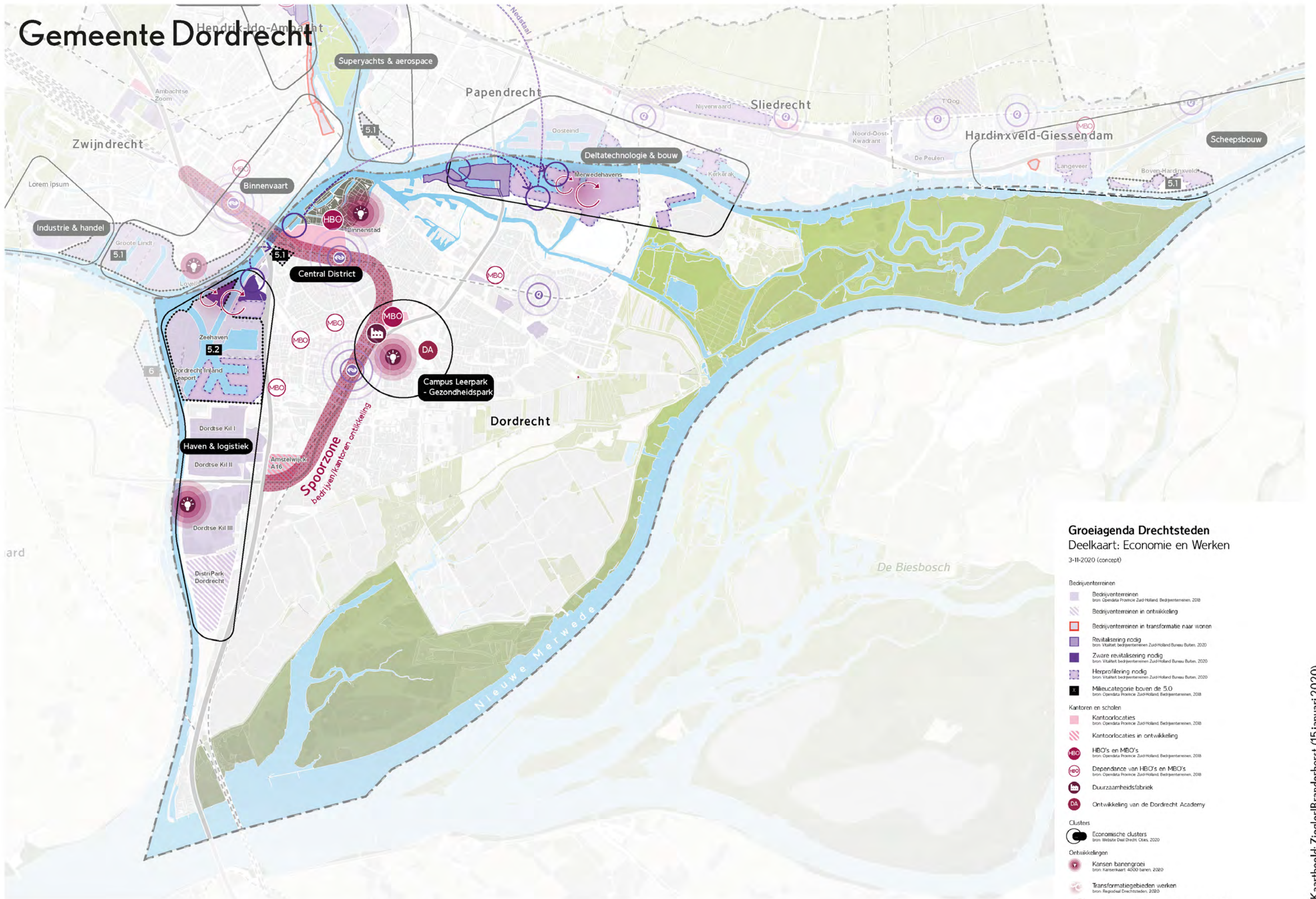
Gemeente Dordrecht



Groeiagenda Drechtsteden Deelkaart: Bouwen en Wonen 15-01-2021 (concept)

- Platype wonen**
- Woningbouwontwikkeling
bron: via gemeenten Drechtsteden, november 2020
 - Contouren stationsomgeving
bron: Spoorzone ambledocument (2019)
 - Corporatebezi
bron: Overmorgen, 2017
 - Transformatie naar wonen
bron: o.a. Regionaal Drechtsteden, 2020
 - Spoorzone verdichting
bron: Ambledocument Spoorzone Zwijndrecht - Dordrecht 90% versie, 2020
 - Stationszone Dordrecht-Zwijndrecht
- NS Treinstations**
bron: OpenStreetMap, 2020
- Treinstations Obuzz**
bron: OpenStreetMap, 2020
- Waterbushaltes**
bron: OpenStreetMap, 2020
- Voorzieningen**
- Parken
bron: OpenStreetMap, 2020
 - Sportvelden
bron: OpenStreetMap, 2020

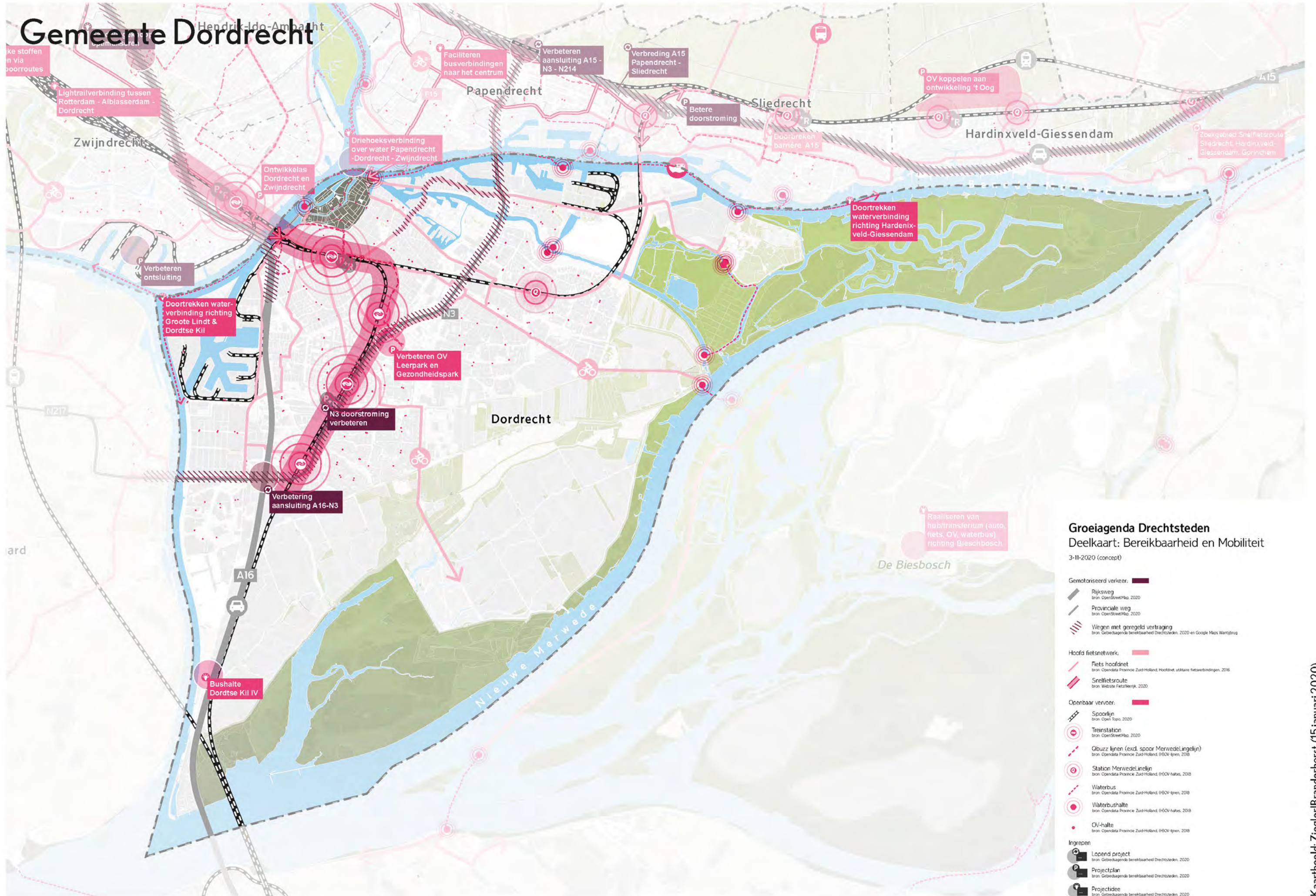
Gemeente Dordrecht



Groeiagenda Drechtsteden Deelkaart: Economie en Werken 3-11-2020 (concept)

- Bedrijventerreinen**
- Bedrijventerreinen
bron: OpenData Provincie Zuid-Holland, Bedrijventerreinen, 2018
 - Bedrijventerreinen in ontwikkeling
 - Bedrijventerreinen in transitie naar wonen
 - Revitalisering nodig
bron: Vitaliteit bedrijventerreinen Zuid-Holland Bureau Buiten, 2020
 - Zware revitalisering nodig
bron: Vitaliteit bedrijventerreinen Zuid-Holland Bureau Buiten, 2020
 - Herprofilering nodig
bron: Vitaliteit bedrijventerreinen Zuid-Holland Bureau Buiten, 2020
 - Milieucategorie boven de 5.0
bron: OpenData Provincie Zuid-Holland, Bedrijventerreinen, 2018
- Kantoren en scholen**
- Kantoorlocaties
bron: OpenData Provincie Zuid-Holland, Bedrijventerreinen, 2018
 - Kantoorlocaties in ontwikkeling
 - HBO's en MBO's
bron: OpenData Provincie Zuid-Holland, Bedrijventerreinen, 2018
 - Dependance van HBO's en MBO's
bron: OpenData Provincie Zuid-Holland, Bedrijventerreinen, 2018
 - Duurzaamheidsfabriek
 - Ontwikkeling van de Dordrecht Academy
- Clusters**
- Economische clusters
bron: Website Deal Drecht Cities, 2020
- Ontwikkelingen**
- Kansen banengroei
bron: Kanskaart 4000 banen, 2020
 - Transformatiegebieden werken
bron: Regionaal Drechtsteden, 2020
 - Bedrijfsverplaatsingen (Peute, Daldeman, R.W.S.)
bron: Regionaal Drechtsteden, 2020

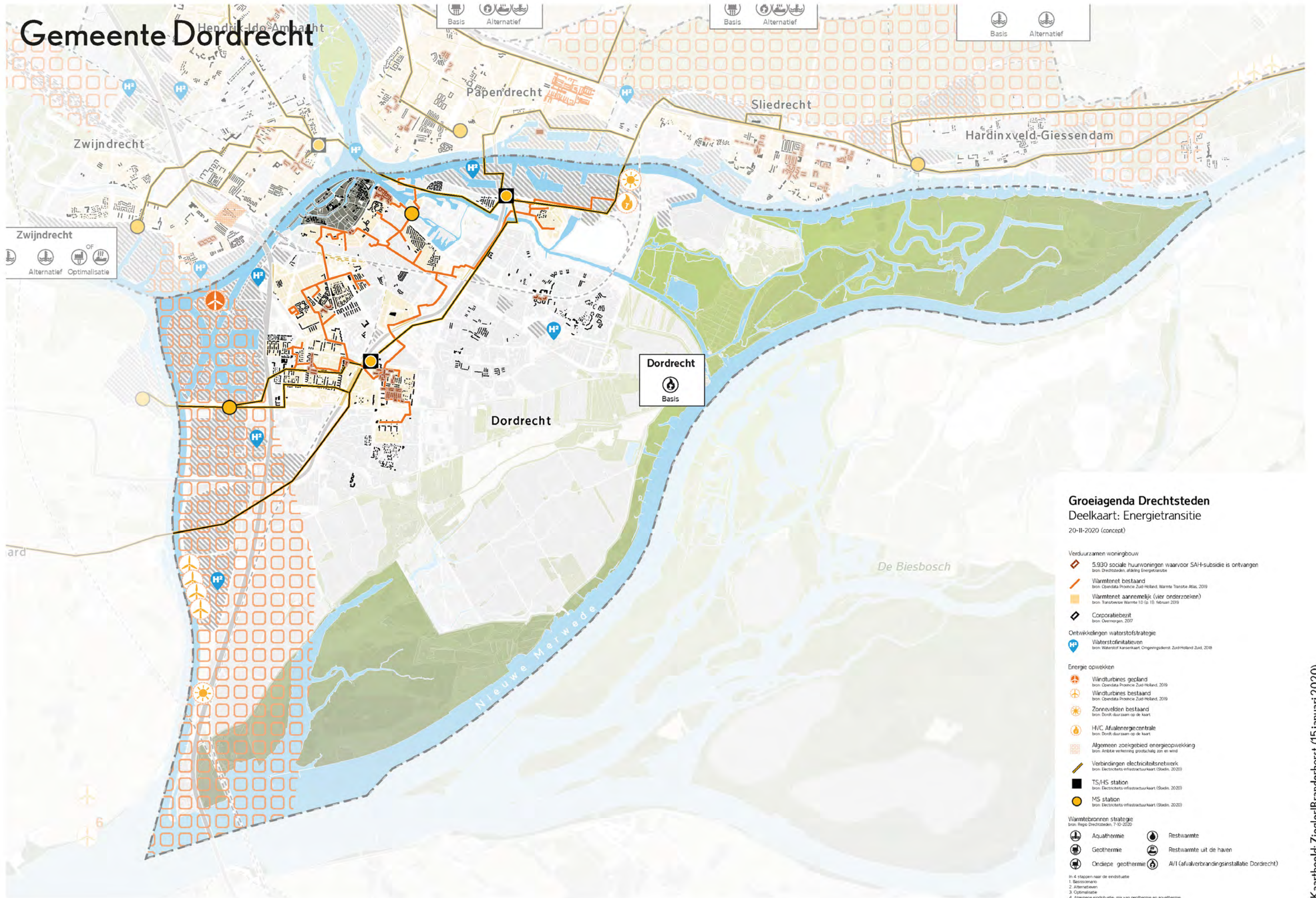
Gemeente Dordrecht



Groeiagenda Drechtsteden Deelkaart: Bereikbaarheid en Mobiliteit 3-11-2020 (concept)

- Gemotoriseerd verkeer.**
 - Rijksweg
bron: OpenStreetMap, 2020
 - Provinciale weg
bron: OpenStreetMap, 2020
 - Wegen met geregeld vertragen
bron: Gebiedsagenda bereikbaarheid Drechtsteden, 2020 en Google Maps Waze/brug
- Hoofd fietsnetwerk.**
 - Fiets hoofdniet
bron: Openstad Provincie Zuid-Holland, Hoofdniet uitbreide fietsverbindingen, 2016
 - Snelfietsroute
bron: Website Fietswiel, 2020
- Openbaar vervoer.**
 - Spoorlijn
bron: Open Topo, 2020
 - Treinstation
bron: OpenStreetMap, 2020
 - Obuzz lijnen (excl. spoor MerwedeLangelijn)
bron: Openstad Provincie Zuid-Holland, IHOV-lijnen, 2018
 - Station MerwedeLangelijn
bron: Openstad Provincie Zuid-Holland, IHOV-lijnen, 2018
 - Waterbus
bron: Openstad Provincie Zuid-Holland, IHOV-lijnen, 2018
 - Waterbushalte
bron: Openstad Provincie Zuid-Holland, IHOV-lijnen, 2018
 - OV-halte
bron: Openstad Provincie Zuid-Holland, IHOV-lijnen, 2018
- Ingerepen**
 - Lopend project
bron: Gebiedsagenda bereikbaarheid Drechtsteden, 2020
 - Projectplan
bron: Gebiedsagenda bereikbaarheid Drechtsteden, 2020
 - Projectidee
bron: Gebiedsagenda bereikbaarheid Drechtsteden, 2020

Gemeente Dordrecht

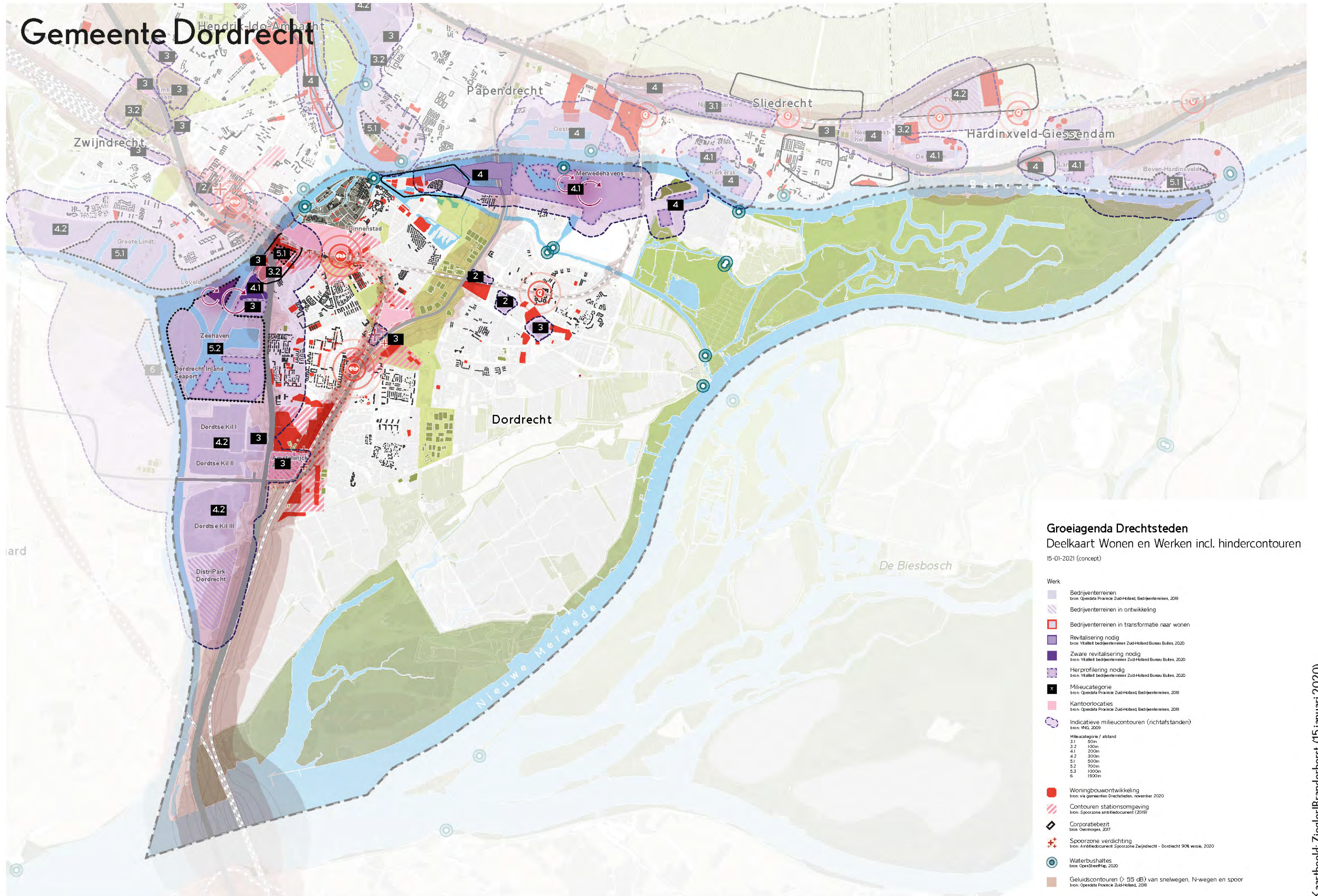


Groeiagenda Drechtsteden Deelkaart: Energietransitie 20-11-2020 (concept)

- Verduurzamen woningbouw**
- 5.930 sociale huurwoningen waarvoor SAH-subsidie is ontvangen
bron: Drechtsteden, afdeling Energielandschap
 - Warmtenet bestaand
bron: Opendata Provincie Zuid-Holland, Warmte Transitie Atlas, 2019
 - Warmtenet aannemelijk (vier onderzoeken)
bron: Transitieweek Warmte 1.0 (d. 10. februari 2019)
 - Corporatebezit
bron: Overmorgen, 2017
- Ontwikkelingen waterstofstrategie**
- Waterstofinitiatieven
bron: Waterstof kanskaart Omgevingsdienst Zuid-Holland Zuid, 2018
- Energie opwekken**
- Windturbines gepland
bron: Opendata Provincie Zuid-Holland, 2019
 - Windturbines bestaand
bron: Opendata Provincie Zuid-Holland, 2019
 - Zonnepanelen bestaand
bron: Dorst duurzaam op de kaart
 - HvC Afvalenergiecentrale
bron: Dorst duurzaam op de kaart
 - Algemeen zoekgebied energieopwekking
bron: Ambitie verklaring grootschalig zon en wind
 - Verbindingen elektriciteitsnetwerk
bron: Electriciteitsinfrastructuurkaart (Stedin, 2020)
 - TS/HS station
bron: Electriciteitsinfrastructuurkaart (Stedin, 2020)
 - MS station
bron: Electriciteitsinfrastructuurkaart (Stedin, 2020)
- Warmtebronnen strategie**
bron: Rejo Drechtsteden, 7-10-2020
- Aquathermie
 - Geothermie
 - Ondiepe geothermie
 - Restwarmte
 - Restwarmte uit de haven
 - A/I (afvalverbrandingsinstallatie Dordrecht)

In 4 stappen naar de eindstatus
 1. Bestuursplan
 2. Alternatieven
 3. Optimalisatie
 4. Algemene eindstatus: mix van geothermie en aquathermie aangevuld met nog beschikbare restwarmte

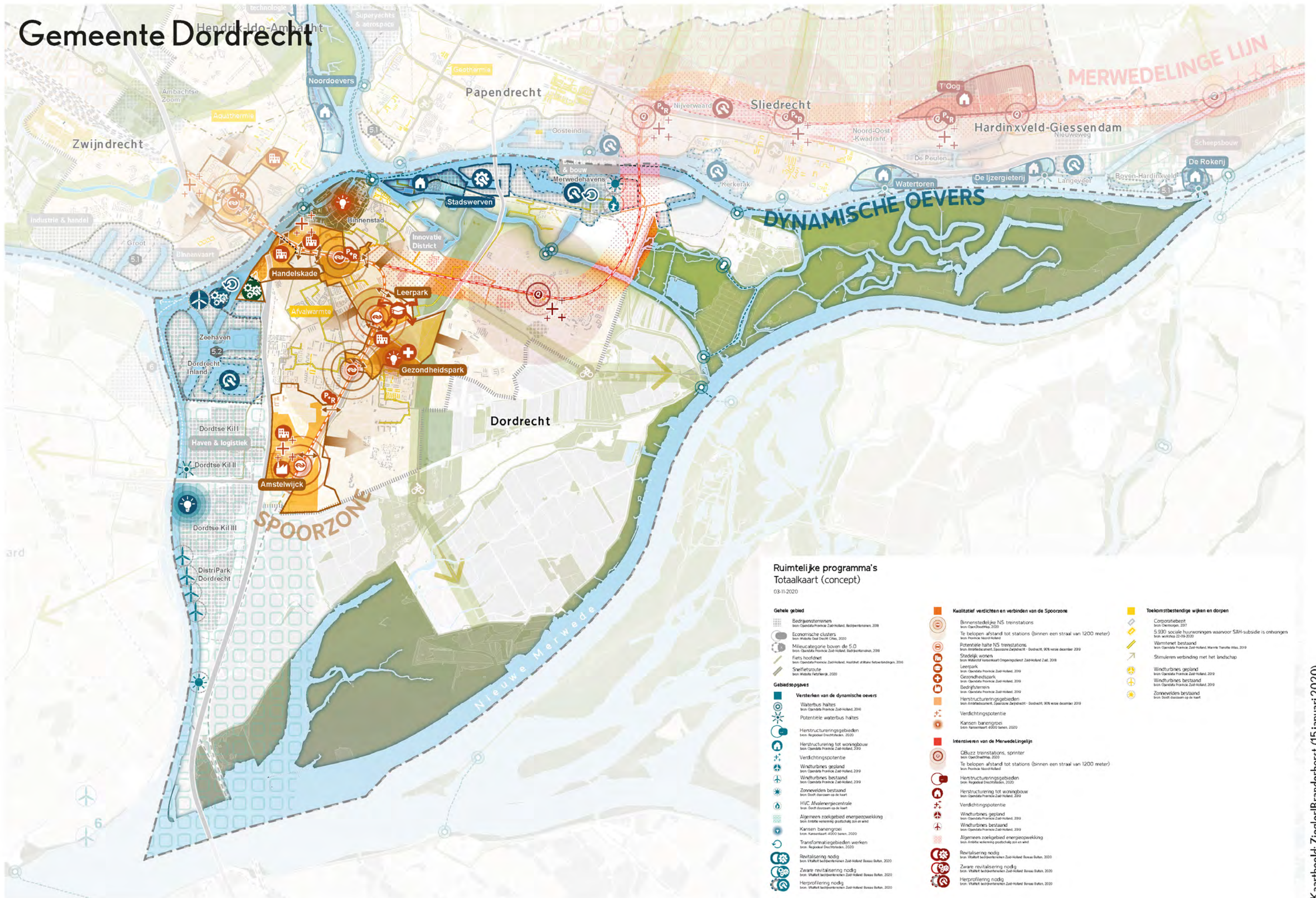
Gemeente Dordrecht



Groeiagenda Drechtsteden
 Deelkaart Wonen en Werken incl. hindercontouren
 15-01-2021 (concept)

- Werk**
- Bedrijventerreinen
 bron: Opedia Provincie Zuid-Holland, Bedrijventerreinen, 2018
 - Bedrijventerreinen in ontwikkeling
 - Bedrijventerreinen in transitie naar wonen
 - Revitalisering nodig
 bron: Vitaliteit bedrijventerreinen Zuid-Holland Bureau Bures, 2020
 - Zware revitalisering nodig
 bron: Vitaliteit bedrijventerreinen Zuid-Holland Bureau Bures, 2020
 - Herprofilering nodig
 bron: Vitaliteit bedrijventerreinen Zuid-Holland Bureau Bures, 2020
 - Milieucategorie
 bron: Opedia Provincie Zuid-Holland, Bedrijventerreinen, 2018
 - Kantoorlocaties
 bron: Opedia Provincie Zuid-Holland, Bedrijventerreinen, 2018
 - Indicatieve milieucontouren (richtafstanden)
 bron: VNG, 2009
- | Milieucategorie / afstand | |
|---------------------------|-------|
| 3.1 | 50m |
| 3.2 | 100m |
| 4.1 | 200m |
| 4.2 | 300m |
| 5.1 | 500m |
| 5.2 | 700m |
| 5.3 | 1000m |
| 6 | 1500m |
- Woningbouwontwikkeling
 bron: via gemeenten Drechtsteden, november 2020
 - Contouren stationsomgeving
 bron: Spoorzone ambledocument (2019)
 - Corporatebeziit
 bron: Overmooie, 2017
 - Spoorzone verdichting
 bron: Ambledocument Spoorzone Zwijndrecht - Dordrecht 90% versie, 2020
 - Waterbushaltes
 bron: OpenStreeMap, 2020
 - Geluidscontouren (> 55 dB) van snelwegen, N-wegen en spoor
 bron: Opedia Provincie Zuid-Holland, 2018

Gemeente Dordrecht



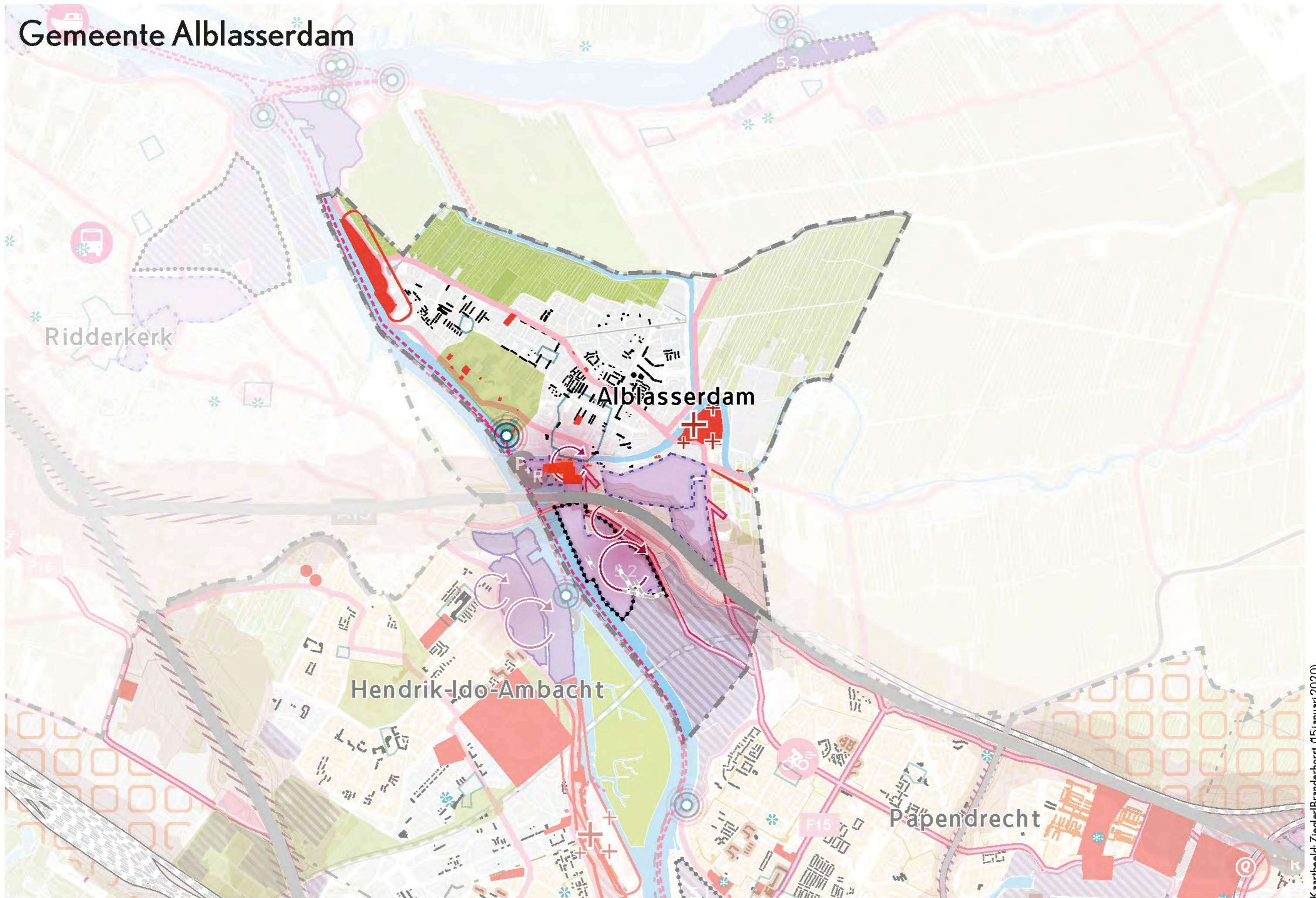
Ruimtelijke programma's Totaalkaart (concept)

03-11-2020

- | | | |
|---|---|--|
| <p>Gebiedsgebied</p> <ul style="list-style-type: none"> Bedrijfssterren Economische clusters Milieucategorie boven de 5.0 Fiets hoofdriet Snelwielroute <p>Gebiedsopgaves</p> <ul style="list-style-type: none"> Versterken van de dynamische oevers Waterbus haltes Potentiële waterbus haltes Herstructureringsgebieden Herstructurering tot woningbouw Verdichtingspotentie Windturbines gepland Windturbines bestaand Zonnevelden bestaand HVC Afvalenergiecentrale Algemeen zoekgebied energieopwekking Kanssen banengroei Transformatiegebieden werken Revitalisering nodig Zware revitalisering nodig Herprofilering nodig | <p>Kwalitatief verdichten en verbinden van de Spoorzone</p> <ul style="list-style-type: none"> Binnenstedelijke NS treinstations Te belopen afstand tot stations (binnen een straal van 1200 meter) Potentiële halte NS treinstations Stedelijk wonen Leerpark Gezondheidspark Bedrijfssterren Herstructureringsgebieden Verdichtingspotentie Kanssen banengroei <p>Inbrengen van de Merwedelingelijn</p> <ul style="list-style-type: none"> DBuzz treinstations, sprinter Te belopen afstand tot stations (binnen een straal van 1200 meter) Herstructureringsgebieden Herstructurering tot woningbouw Verdichtingspotentie Windturbines gepland Windturbines bestaand Algemeen zoekgebied energieopwekking Revitalisering nodig Zware revitalisering nodig Herprofilering nodig | <p>Toekomstbestendige wijken en dorpen</p> <ul style="list-style-type: none"> Corporatebezet 5.930 sociale huurwoningen waarvoor SAH-subsidie is ontvangen Warmtenet bestaand Stimuleren verbinding met het landschap Windturbines gepland Windturbines bestaand Zonnevelden bestaand |
|---|---|--|

Gemeente Alblasterdam

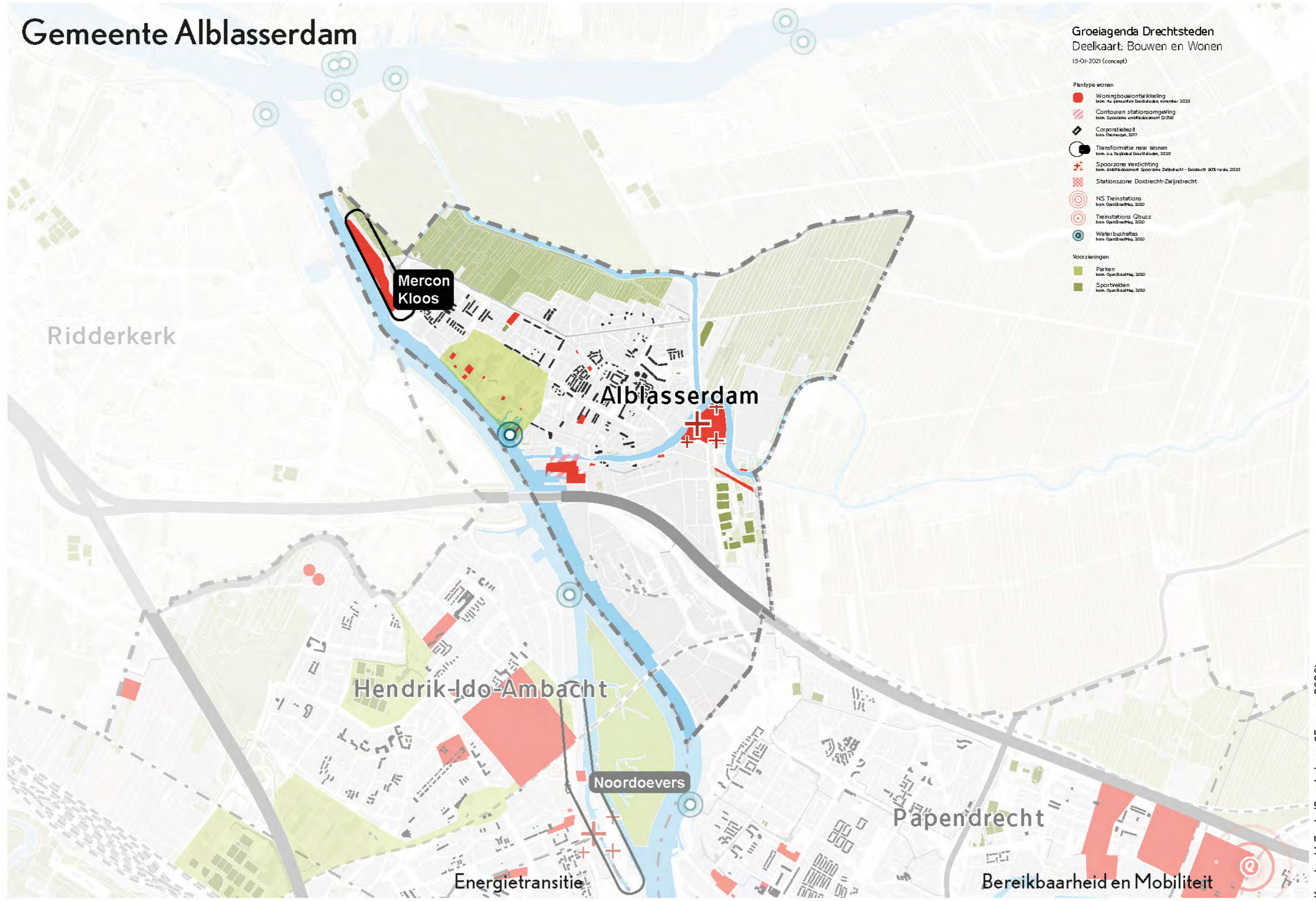
Gemeente Alblasserdam



Gemeente Alblasterdam

Groeiagenda Drechtsteden
Deelkaart: Bouwen en Wonen
15-01-2021 (concept)

- Platype wonen
- Woningbouwontwikkeling
bron: de gemeente Drechtsteden, november 2020
 - Contouren stationsomgeving
bron: Spoorzone ambtstebestuur (2019)
 - Corporatiebezit
bron: Opmenging, 2017
 - Transformatie naar Wonen
bron: o.a. Regionaal Drechtsteden, 2020
 - Spoorzone Verdichting
bron: Ambtstebestuur, Spoorzone Zelfrecht - Dordrecht, 90% versie, 2020
 - Stationszone Dordrecht-Zwijndrecht
 - NS Treinstations
bron: OpenStreeMap, 2020
 - Treinstations Qbuzz
bron: OpenStreeMap, 2020
 - Waterbushaltes
bron: OpenStreeMap, 2020
- Voorzieningen
- Parken
bron: OpenStreeMap, 2020
 - Sportvelden
bron: OpenStreeMap, 2020



Ridderkerk

Mercon Kloos

Alblasterdam

Hendrik-Ido-Ambacht

Noordoevers

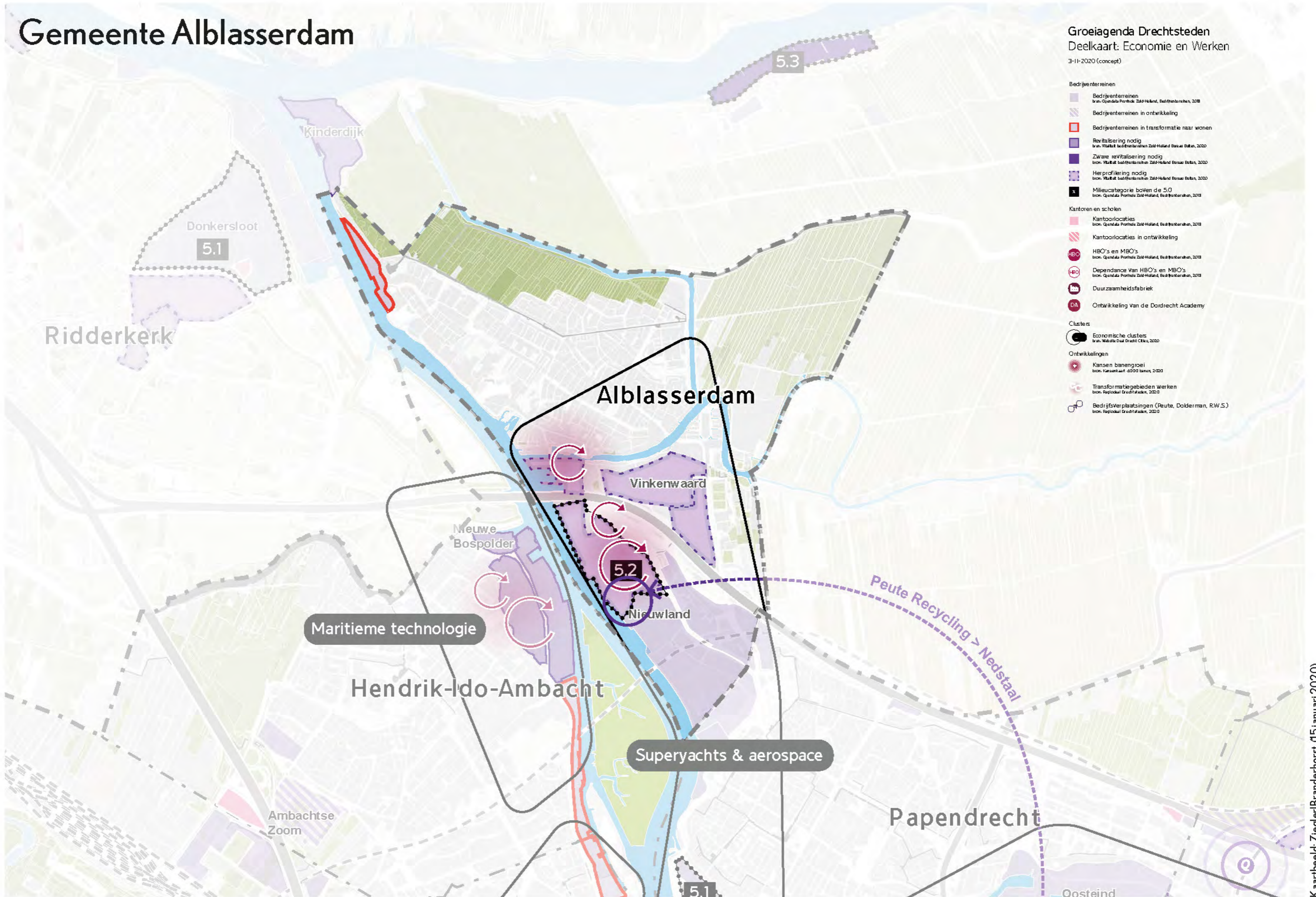
Papendrecht

Energie transitie

Bereikbaarheid en Mobiliteit

Gemeente Alblasserdam

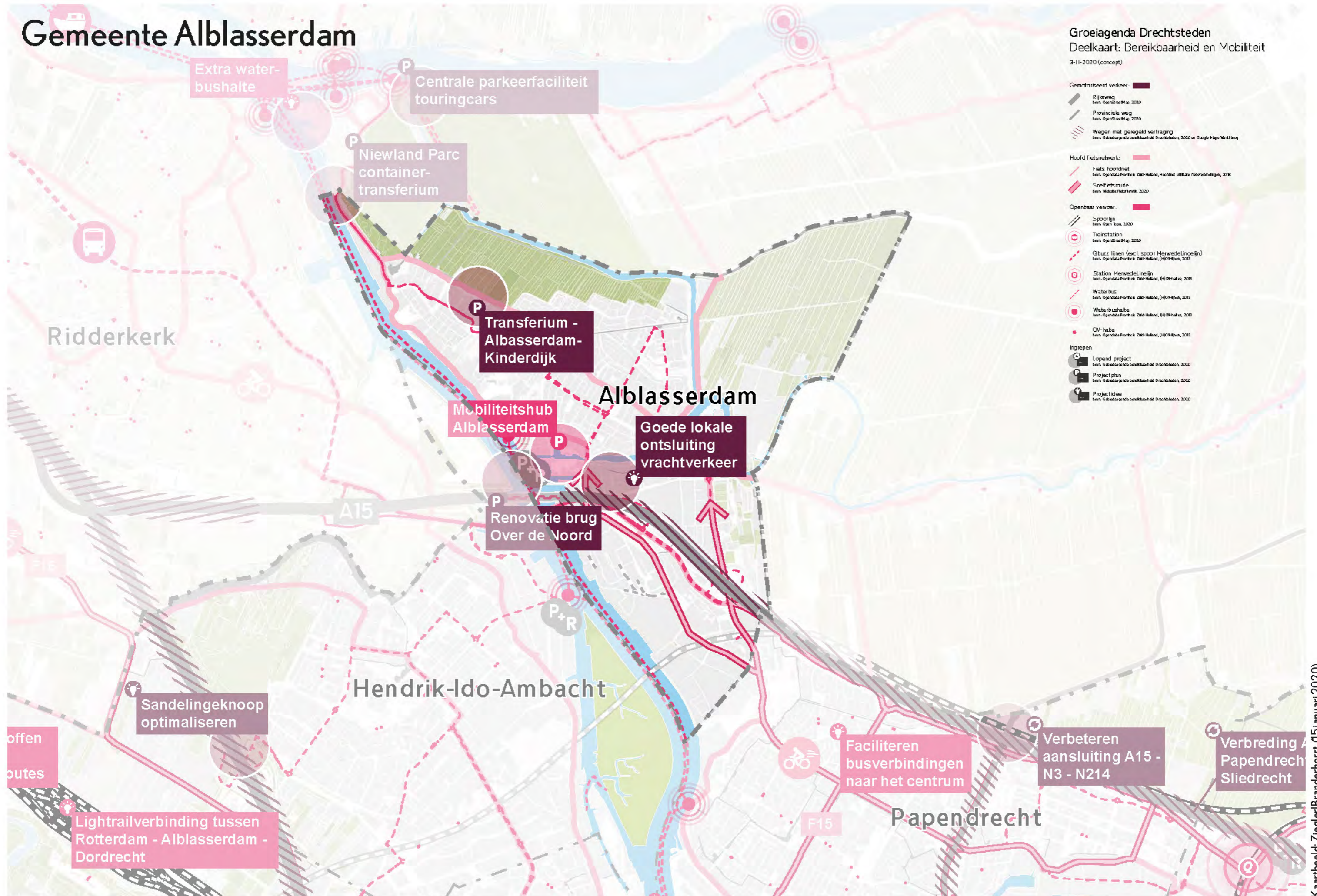
Groeiagenda Drechtsteden
Deelkaart: Economie en Werken
3-11-2020 (concept)



- Bedrijventerreinen**
- Bedrijventerreinen (bron: Queda Profiel Zuid-Holland, Bedrijventerreinen, 2018)
 - Bedrijventerreinen in ontwikkeling
 - Bedrijventerreinen in transformatie naar wonen
 - Revitalisering nodig (bron: Markt bedrijventerreinen Zuid-Holland Bureel Buren, 2020)
 - Zware revitalisering nodig (bron: Markt bedrijventerreinen Zuid-Holland Bureel Buren, 2020)
 - Herprofilering nodig (bron: Markt bedrijventerreinen Zuid-Holland Bureel Buren, 2020)
 - Milieucategorie boven de 5.0 (bron: Queda Profiel Zuid-Holland, Bedrijventerreinen, 2018)
- Kantoren en scholen**
- Kantoorlocaties (bron: Queda Profiel Zuid-Holland, Bedrijventerreinen, 2018)
 - Kantoorlocaties in ontwikkeling
 - HBO's en MBO's (bron: Queda Profiel Zuid-Holland, Bedrijventerreinen, 2018)
 - Dependance Van HBO's en MBO's (bron: Queda Profiel Zuid-Holland, Bedrijventerreinen, 2018)
 - Duurzaamheidsfabriek
 - Ontwikkeling Van de Dordrecht Academy
- Clusters**
- Economische clusters (bron: Website Dordrecht Cities, 2020)
- Ontwikkelingen**
- Kansen banengroei (bron: Kanskaart 4000 banen, 2020)
 - Transformatiegebieden Werken (bron: Regionaal Drechtsteden, 2020)
 - Bedrijfsverplaatsingen (Peute, Dolderman, R.W.S.) (bron: Regionaal Drechtsteden, 2020)

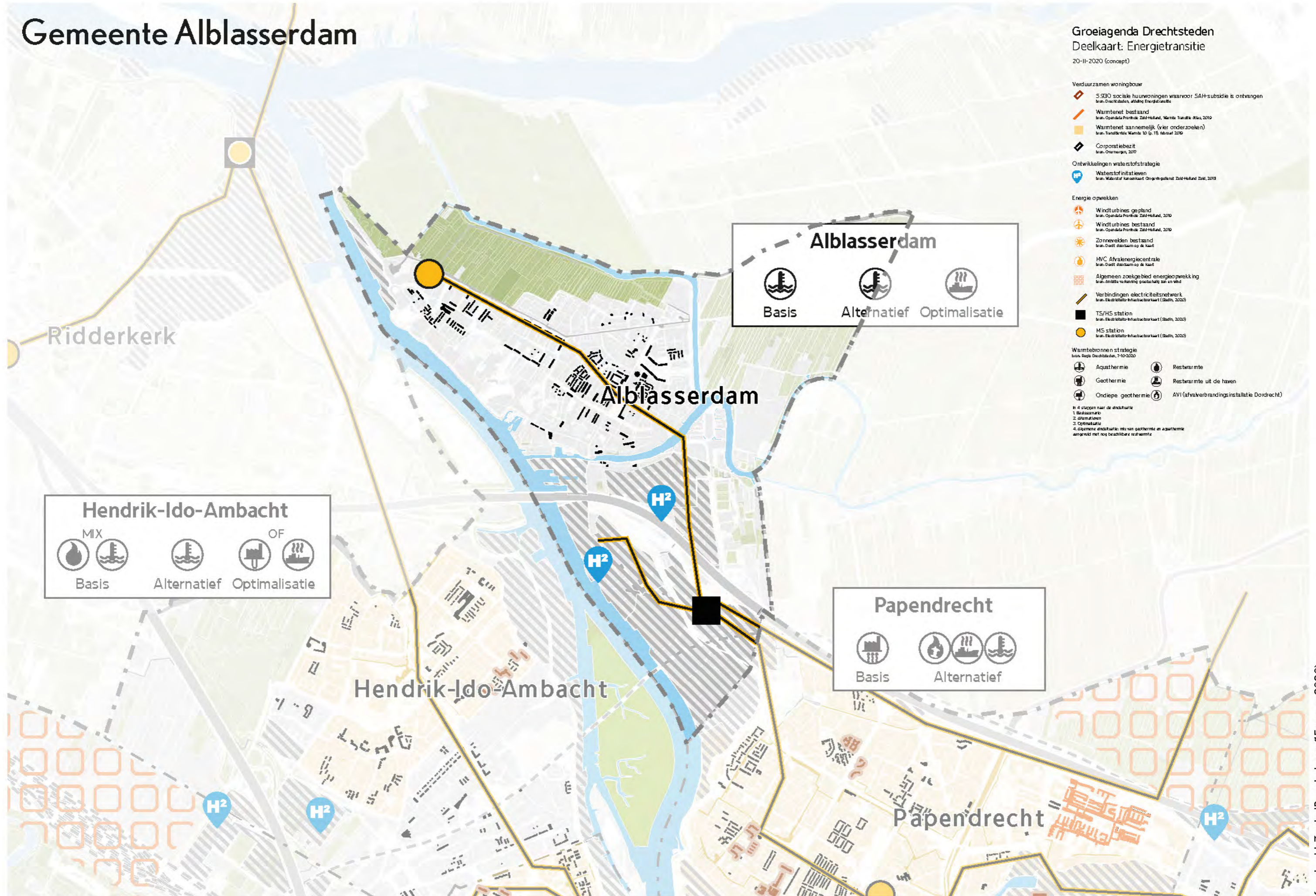
Gemeente Alblasterdam

Groeiagenda Drechtsteden
Deelkaart: Bereikbaarheid en Mobiliteit
3-11-2020 (concept)



Gemeente Alblasterdam

Groeiagenda Drechtsteden
Deelkaart: Energietransitie
20-11-2020 (concept)



Hendrik-Ido-Ambacht

MIX OF

Basis Alternatief Optimalisatie

Alblasterdam

Basis Alternatief Optimalisatie

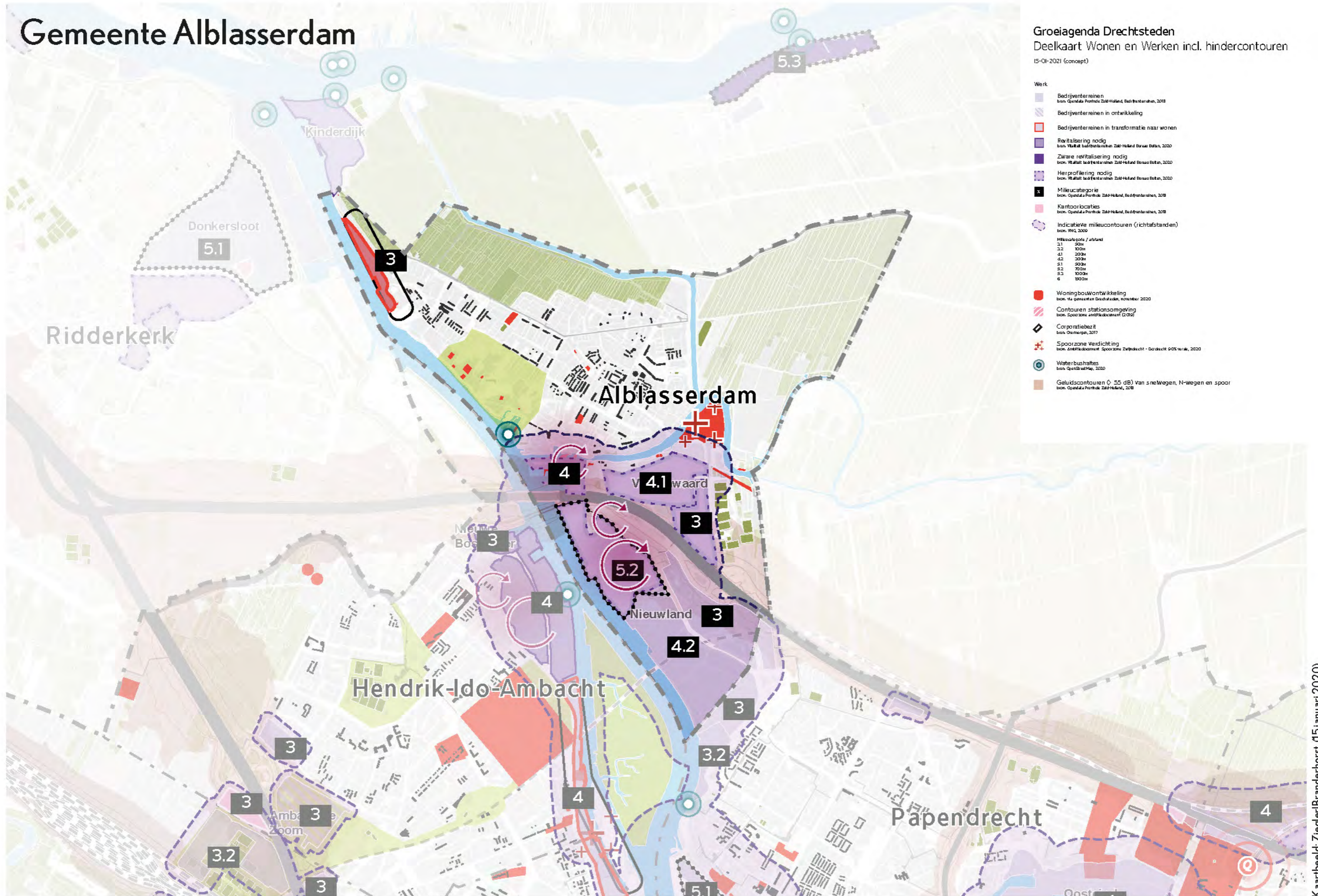
Papendrecht

Basis Alternatief

- Verduurzamen woningbouw**
 - 5.930 sociale huurwoningen waarvoor SAH-subsidie is ontvangen
bron: Drechtsteden, afdeling Energiestrategie
 - Warmtenet bestaand
bron: Opagenda Provincie Zuid-Holland, Warmte Transitie Atlas, 2019
 - Warmtenet aan nemelijk (vier onderzoeke n)
bron: Transitie Warmte 10 (p. 10, februari 2019)
 - Corporatebeest
bron: Overnemen, 2017
 - Ontwikkelingen waterstofstrategie**
 - Waterstof inat leven
bron: Waterstof kansaankart Overnemen Zuid-Holland Zuid, 2019
 - Energie opwekken**
 - Windturbines gepland
bron: Opagenda Provincie Zuid-Holland, 2019
 - Windturbines bestaand
bron: Opagenda Provincie Zuid-Holland, 2019
 - Zonnepanelen bestaand
bron: Drecht staat op de kaart
 - HVC Afvalenergiecentrale
bron: Drecht staat op de kaart
 - Algemeen zoekgebied energieopwekking
bron: Zonbare verkenning gebiedsduurzaam en wind
 - Verbindingen elektriciteitsnetwerk
bron: Elektriciteitsinfrastructuurkaart (Stedin, 2020)
 - T5/H5 station
bron: Elektriciteitsinfrastructuurkaart (Stedin, 2020)
 - M5 station
bron: Elektriciteitsinfrastructuurkaart (Stedin, 2020)
 - Warmtebronnen strategie**
bron: Drechtsteden, 7-10-2020
 - Aquathermie
 - Restwarmte
 - Geothermie
 - Restwarmte uit de haven
 - Ondiepe geothermie
 - AVI (afvalverbrandingsinstallatie Dordrecht)
- In 4 stappen naar de eindtoelate
1. Basisscenario
2. Alternatieven
3. Optimalisatie
4. Opname eindtoelate: mix van geothermie en aquathermie aangevuld met nog beschikbare restwarmte

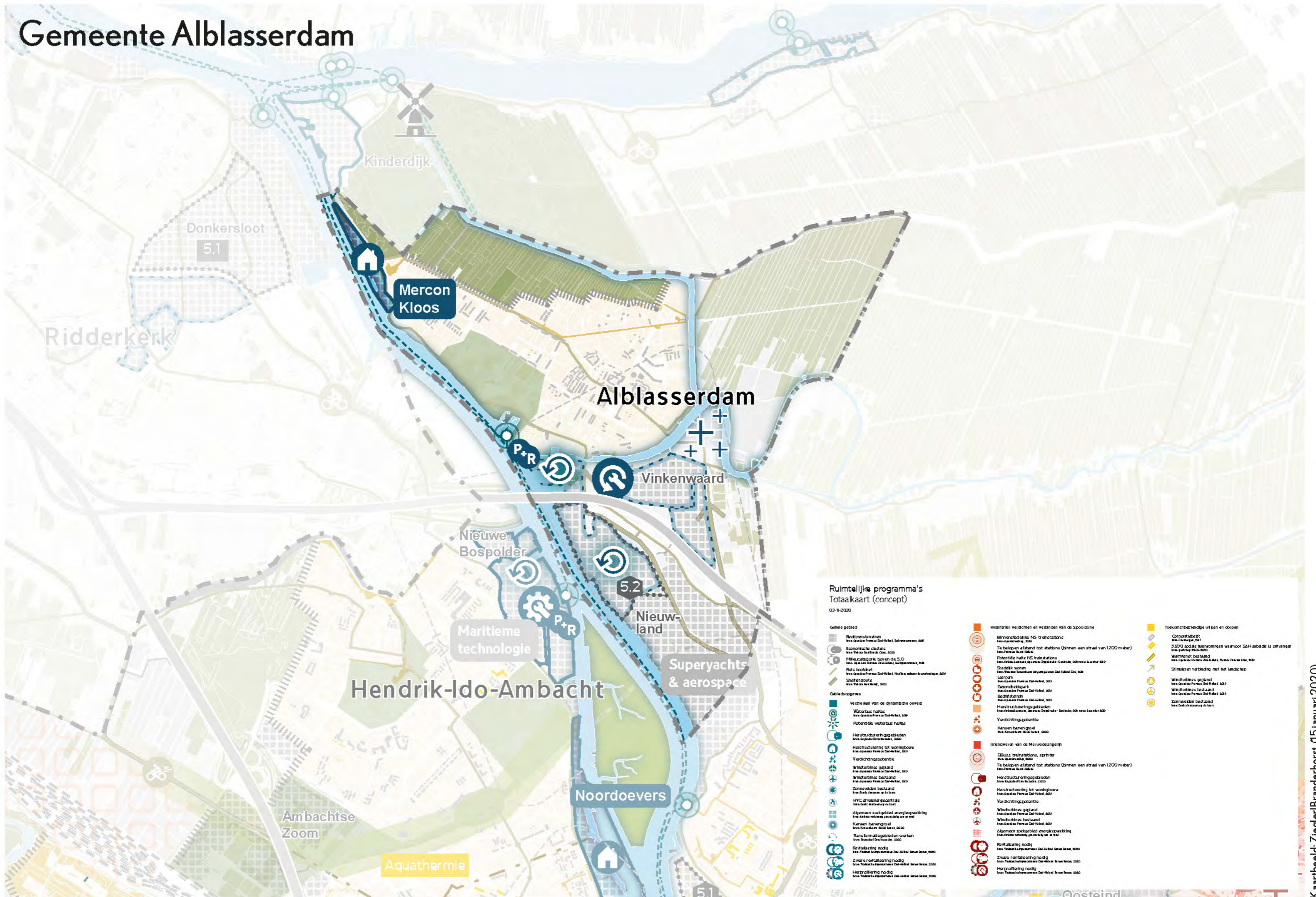
Gemeente Alblasserdam

Groeiagenda Drechtsteden
Deelkaart Wonen en Werken incl. hindercontouren
15-01-2021 (concept)



- Werk**
- Bedrijventerreinen
bron: Openda Posthuis Zuidoost-Holland, Bedrijventerreinen, 2018
 - Bedrijventerreinen in ontwikkeling
 - Bedrijventerreinen in transformatie naar wonen
 - Revalidering nodig
bron: Vastgoedbedrijventerreinen Zuidoost-Holland Bureau Baten, 2020
 - Zware revalidering nodig
bron: Vastgoedbedrijventerreinen Zuidoost-Holland Bureau Baten, 2020
 - Herprofilering nodig
bron: Vastgoedbedrijventerreinen Zuidoost-Holland Bureau Baten, 2020
 - Milieucategorie
bron: Openda Posthuis Zuidoost-Holland, Bedrijventerreinen, 2018
 - Kantoorlocaties
bron: Openda Posthuis Zuidoost-Holland, Bedrijventerreinen, 2018
 - Indicatieve milieucontouren (richtafstanden)
bron: VNG, 2009
- | Milieucategorie / afstand | afstand |
|---------------------------|---------|
| 3.1 | 30m |
| 3.2 | 100m |
| 4.1 | 200m |
| 4.2 | 300m |
| 5.1 | 500m |
| 5.2 | 700m |
| 5.3 | 1000m |
| e | 1500m |
- Woningbouwontwikkeling
bron: Via gemeenten Drechtsteden, november 2020
 - Contouren stationsomgeving
bron: Spoorzone ambtelokaument (2019)
 - Corporatiebezet
bron: Oermeijer, 2017
 - Spoorzone Verdichting
bron: Ambtelokaument: Spoorzone Zuidoost-Holland - Dordrecht 90% versie, 2020
 - Wafer bushaltes
bron: OpendaPosthuis, 2020
 - Geluidscontouren (55 dB) Van snelwegen, N-Wegen en spoor
bron: Openda Posthuis Zuidoost-Holland, 2018

Gemeente Alblasterdam



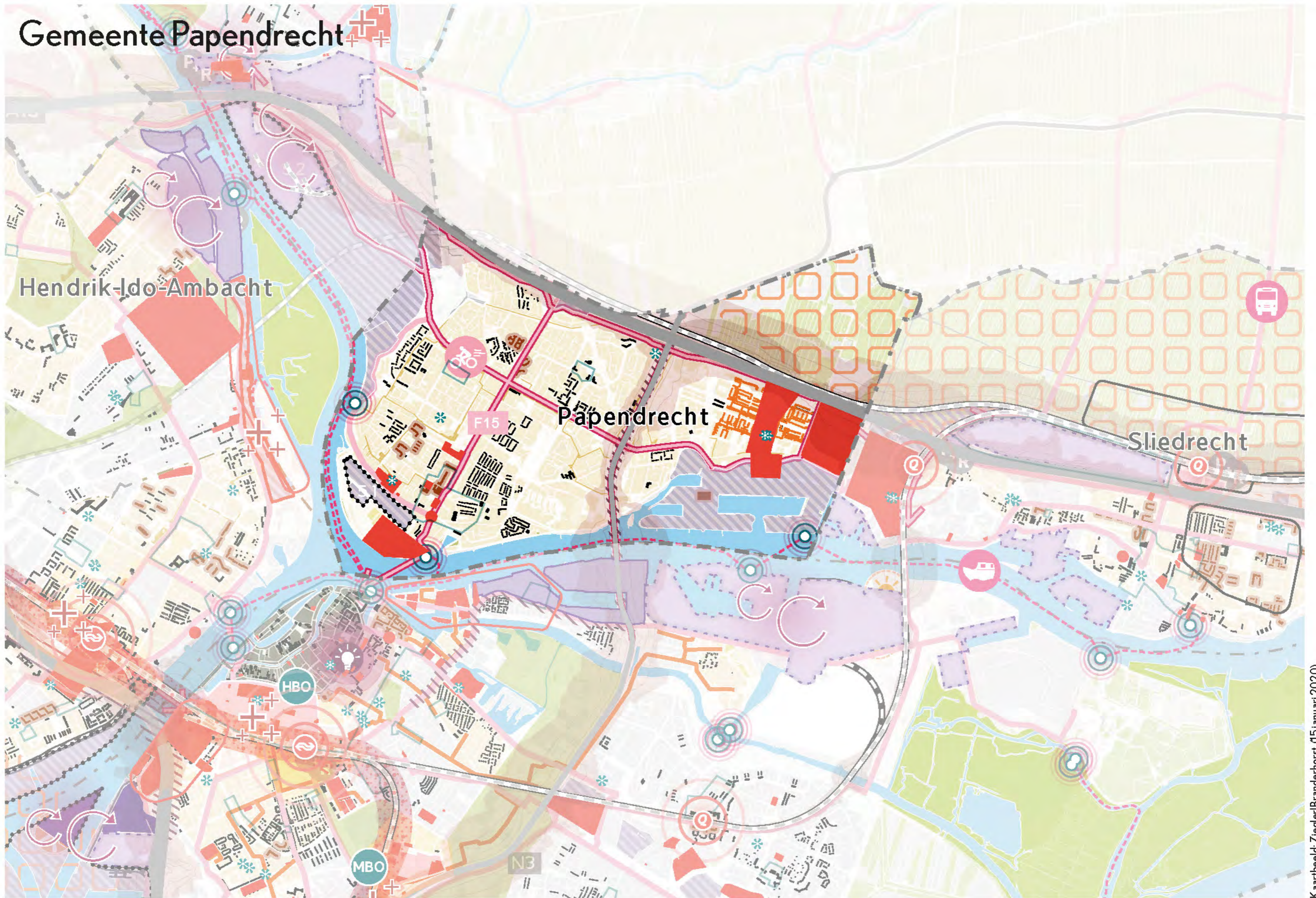
Gemeente Papendrecht

Gemeente Papendrecht

Hendrik-Ido-Ambacht

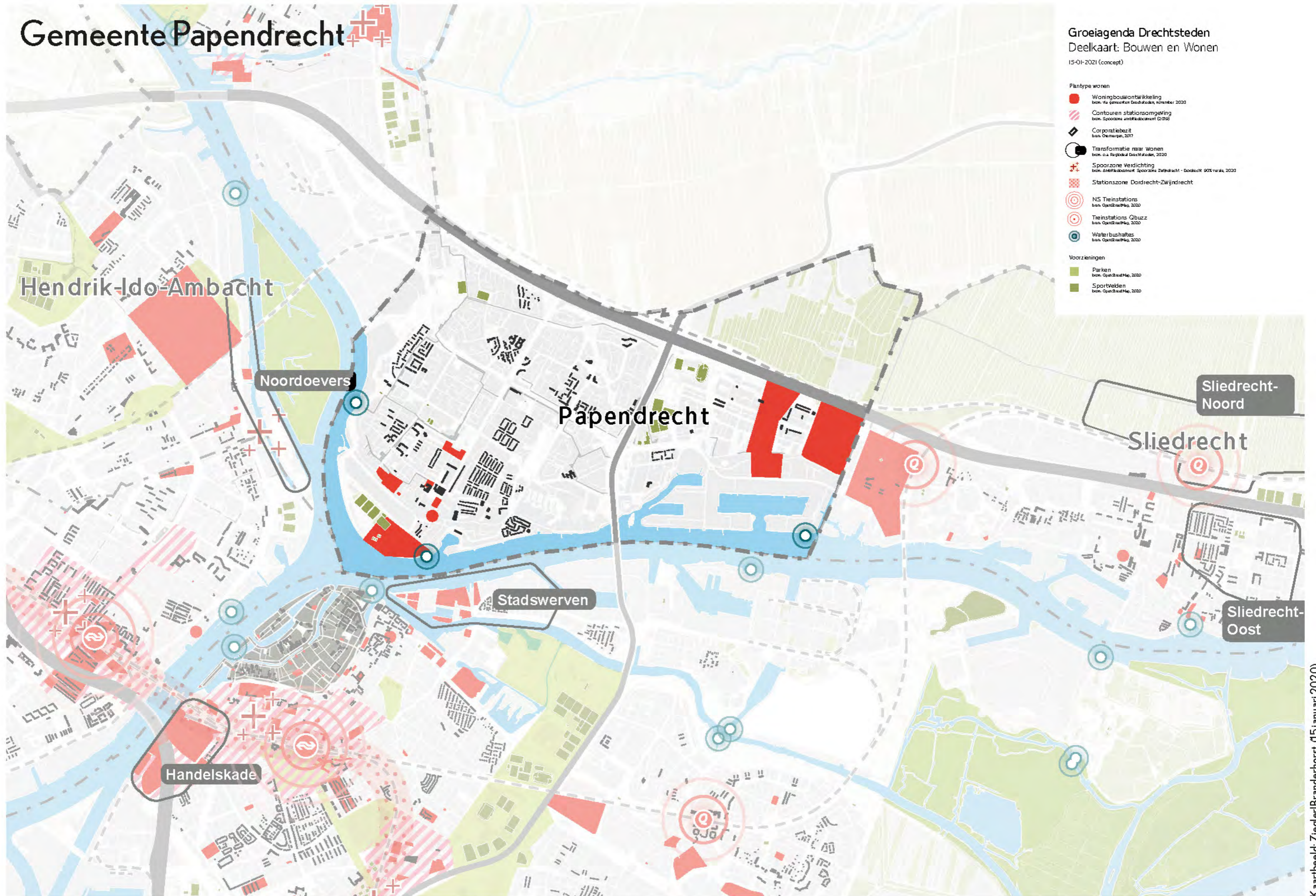
Papendrecht

Sliedrecht



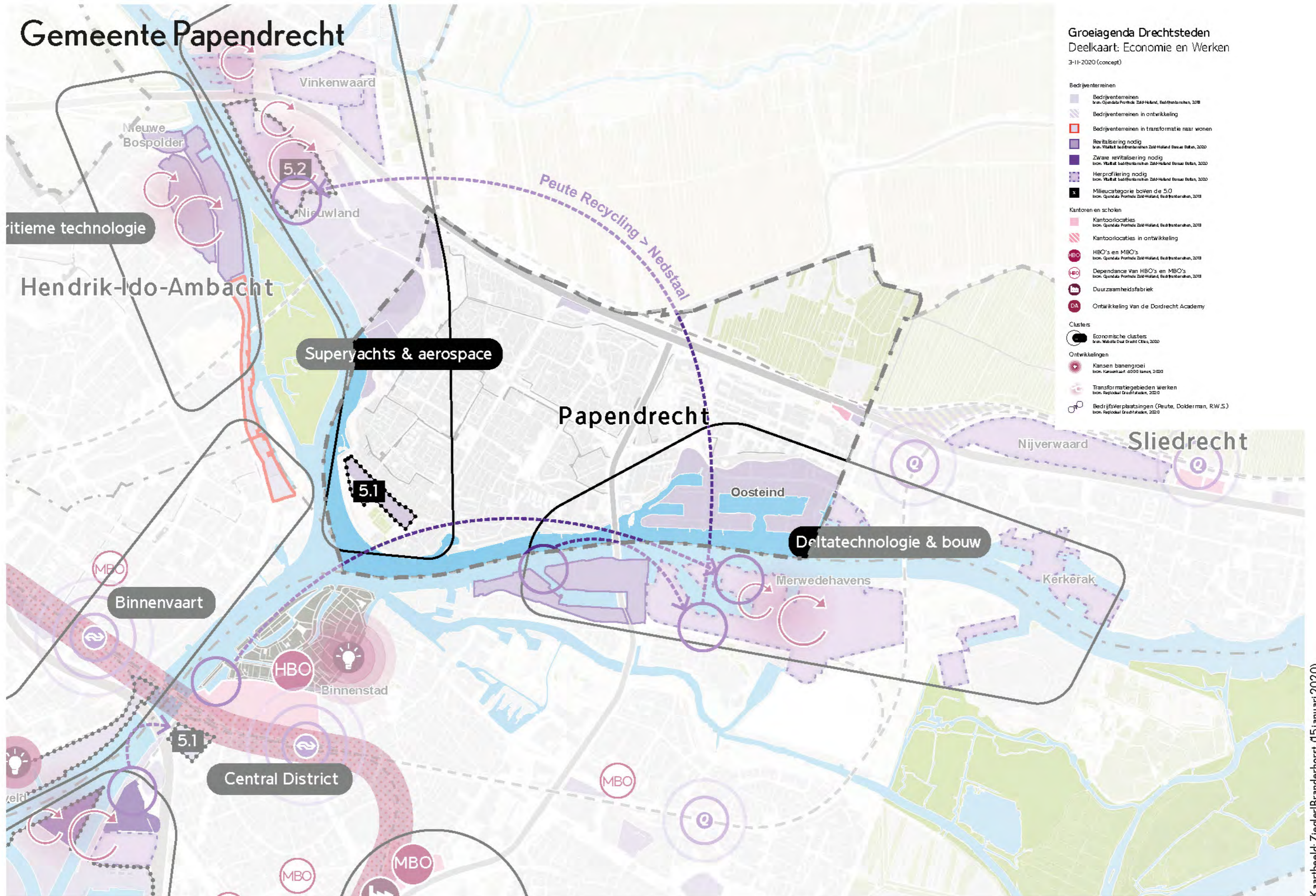
Gemeente Papendrecht

Groeiagenda Drechtsteden
Deelkaart: Bouwen en Wonen
15-01-2021 (concept)



Gemeente Papendrecht

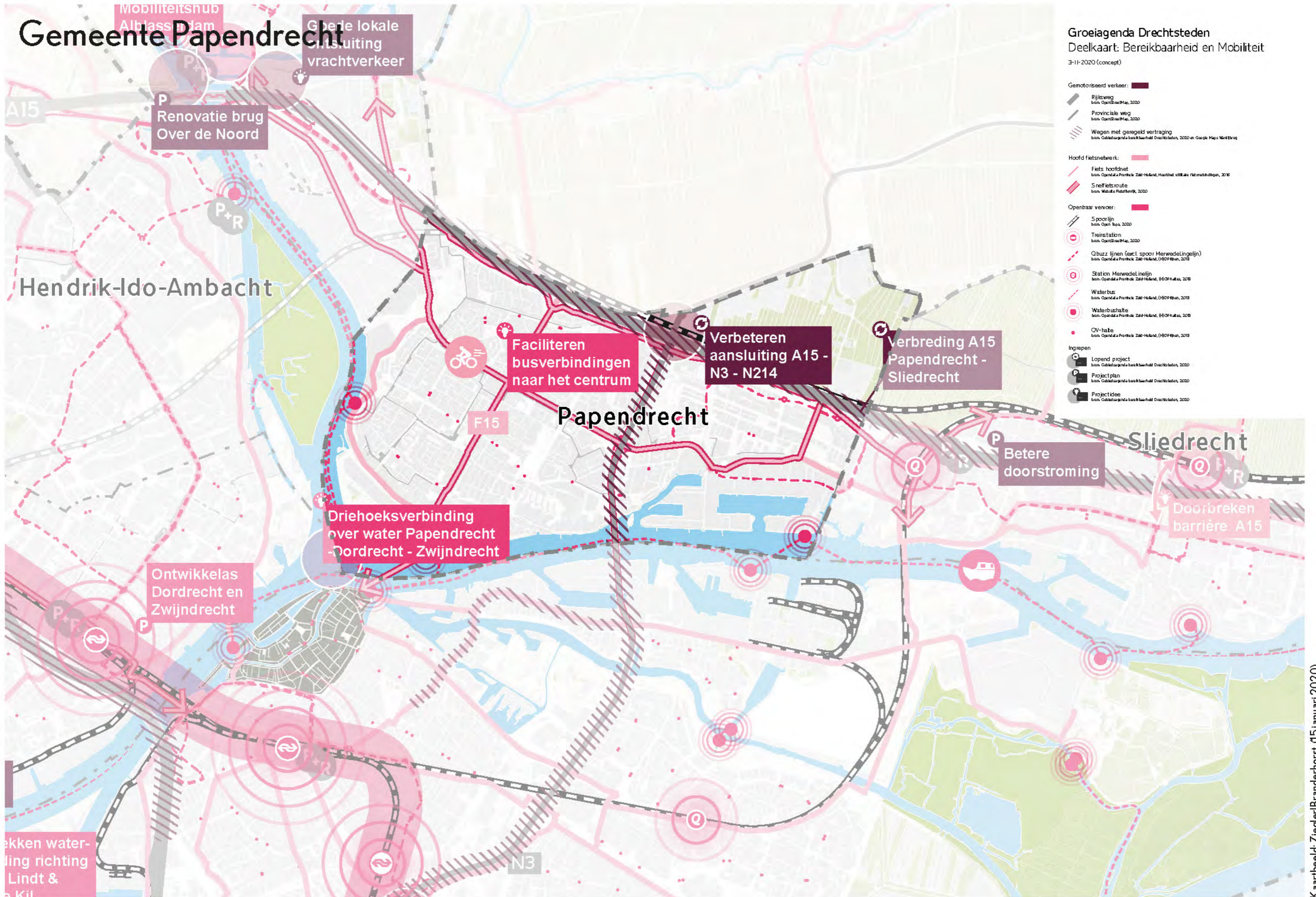
Groeiagenda Drechtsteden
Deelkaart: Economie en Werken
3-11-2020 (concept)



- Bedrijventerreinen**
- Bedrijventerreinen
bron: Quidata Profiel Zuid-Holland, Bedrijventerreinen, 2018
 - Bedrijventerreinen in ontwikkeling
 - Bedrijventerreinen in transitie naar wonen
 - Revitalisering nodig
bron: Marktbedrijventerreinen Zuid-Holland Bonaire Baten, 2020
 - Zware revitalisering nodig
bron: Marktbedrijventerreinen Zuid-Holland Bonaire Baten, 2020
 - Herprofilering nodig
bron: Marktbedrijventerreinen Zuid-Holland Bonaire Baten, 2020
 - Milieucategorie boven de 5.0
bron: Quidata Profiel Zuid-Holland, Bedrijventerreinen, 2018
- Kantoren en scholen**
- Kantoorlocaties
bron: Quidata Profiel Zuid-Holland, Bedrijventerreinen, 2018
 - Kantoorlocaties in ontwikkeling
 - HBO's en MBO's
bron: Quidata Profiel Zuid-Holland, Bedrijventerreinen, 2018
 - Dependance Van HBO's en MBO's
bron: Quidata Profiel Zuid-Holland, Bedrijventerreinen, 2018
 - Duurzaamheidsfabriek
 - Ontwikkeling Van de Dordrecht Academy
- Clusters**
- Economische clusters
bron: Website Dordrecht Cities, 2020
- Ontwikkelingen**
- Kansen banengroei
bron: Kanskaart 4000 banen, 2020
 - Transformatiegebieden Werken
bron: Regionaal Drechtsteden, 2020
 - Bedrijfsverplaatsingen (Peute, Dolderman, R.W.S.)
bron: Regionaal Drechtsteden, 2020

Gemeente Papendrecht

Groeiagenda Drechtsteden
Deelkaart: Bereikbaarheid en Mobiliteit
3-11-2020 (concept)



Gemeente Papendrecht

Groeiagenda Drechtsteden
Deelkaart: Energietransitie
20-11-2020 (concept)

Hendrik-Ido-Ambacht

Papendrecht

Basis

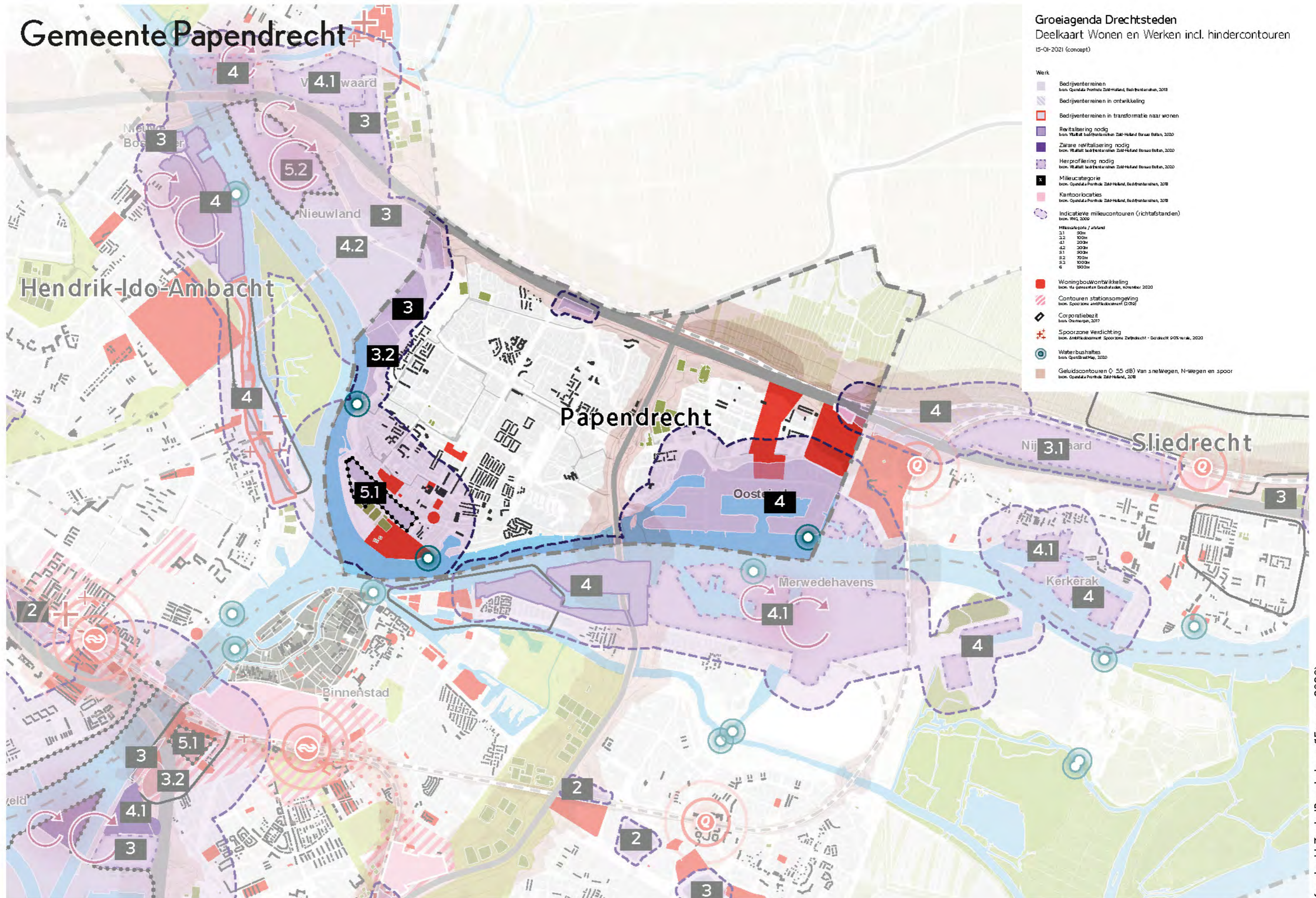
Alternatief

Papendrecht

- Verduurzamen woningbouw**
- 5.930 sociale huurwoningen waarvoor SAH-subsidie is ontvangen
bron: Drechtsteden, afdeling Energiestrategie
 - Warmtenet bestaand
bron: Openda Provisie, 2016-Holland, Warmte Transitie Atlas, 2019
 - Warmtenet aan nemelijk (vier onderzoeke n)
bron: Transitie Warmte 10 (p. 10, februari 2019)
 - Corporatiebeest
bron: Overnemen, 2017
- Ontwikkelingen waterstofstrategie**
- Waterstofinitiatieven
bron: Waterstof Kansaanpak Ontwikkelend 2016-Holland Zuid, 2018
- Energie opwekken**
- Windturbines gepland
bron: Openda Provisie, 2016-Holland, 2019
 - Windturbines bestaand
bron: Openda Provisie, 2016-Holland, 2019
 - Zonnepanelen bestaand
bron: Drecht duurzaam op de kaart
 - HVC Afvalenergiecentrale
bron: Drecht duurzaam op de kaart
 - Algemeen zoekgebied energieopwekking
bron: Zonlicht verkenning gebiedsrichting zon en wind
 - Verbindingen elektriciteitsnetwerk
bron: Elektriciteitsinfrastructuurkaart (Stedin, 2020)
 - TS/HS station
bron: Elektriciteitsinfrastructuurkaart (Stedin, 2020)
 - MS station
bron: Elektriciteitsinfrastructuurkaart (Stedin, 2020)
- Warmtebronnen strategie**
bron: Drecht Drechtsteden, 7-10-2020
- | | |
|--------------------|--|
| Aquathermie | Restwarmte |
| Geothermie | Restwarmte uit de haven |
| Ondiepe geothermie | AVI (afvalverbrandingsinstallatie Dordrecht) |
- In 4 stappen naar de eindtoelate**
1. Basisscenario
 2. Optimalisatie
 3. Optimalisatie
 4. Doelmatige eindtoelate: mix van geothermie en aquathermie aangevuld met nog beschikbare restwarmte

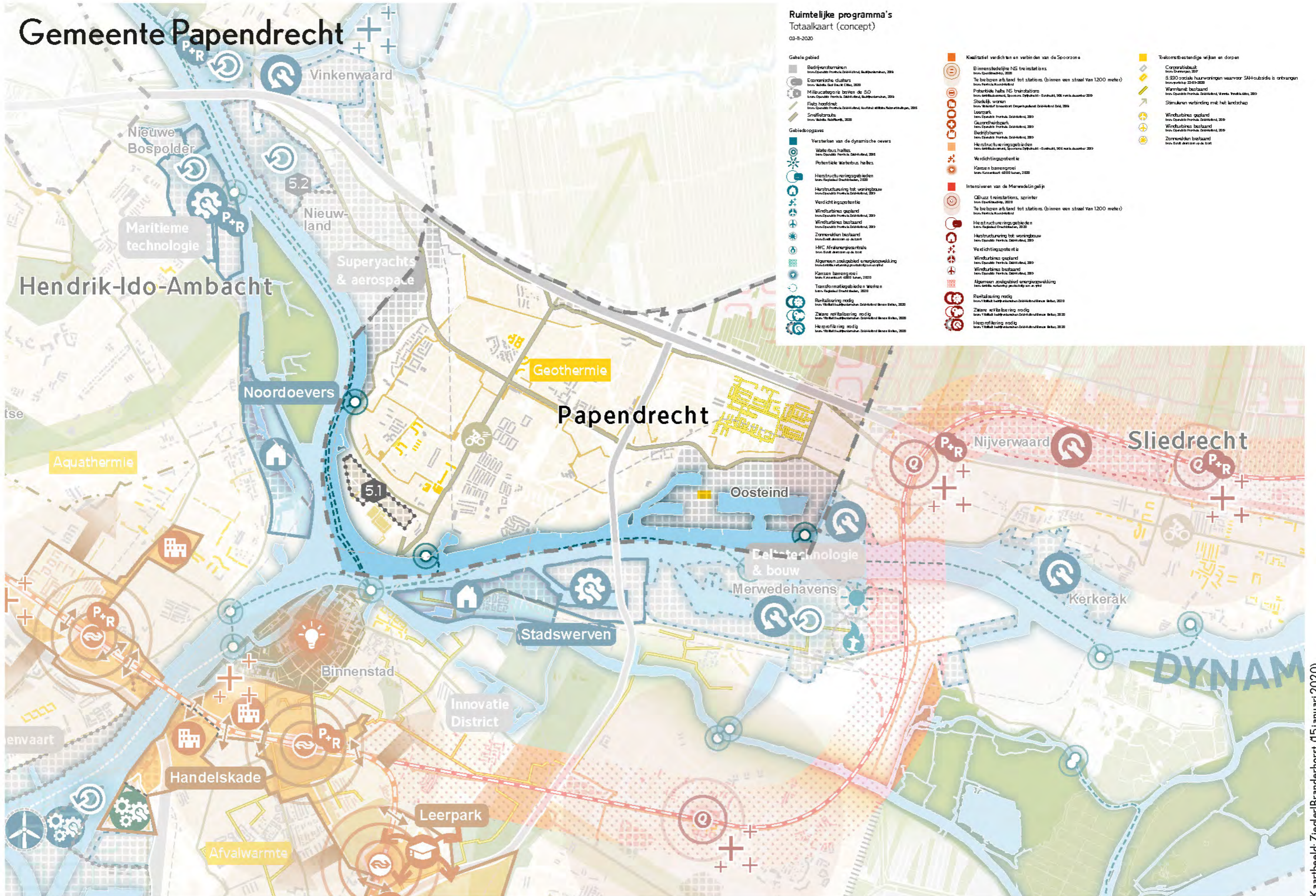
Gemeente Papendrecht

Groeiagenda Drechtsteden
Deelkaart Wonen en Werken incl. hindercontouren
15-01-2021 (concept)



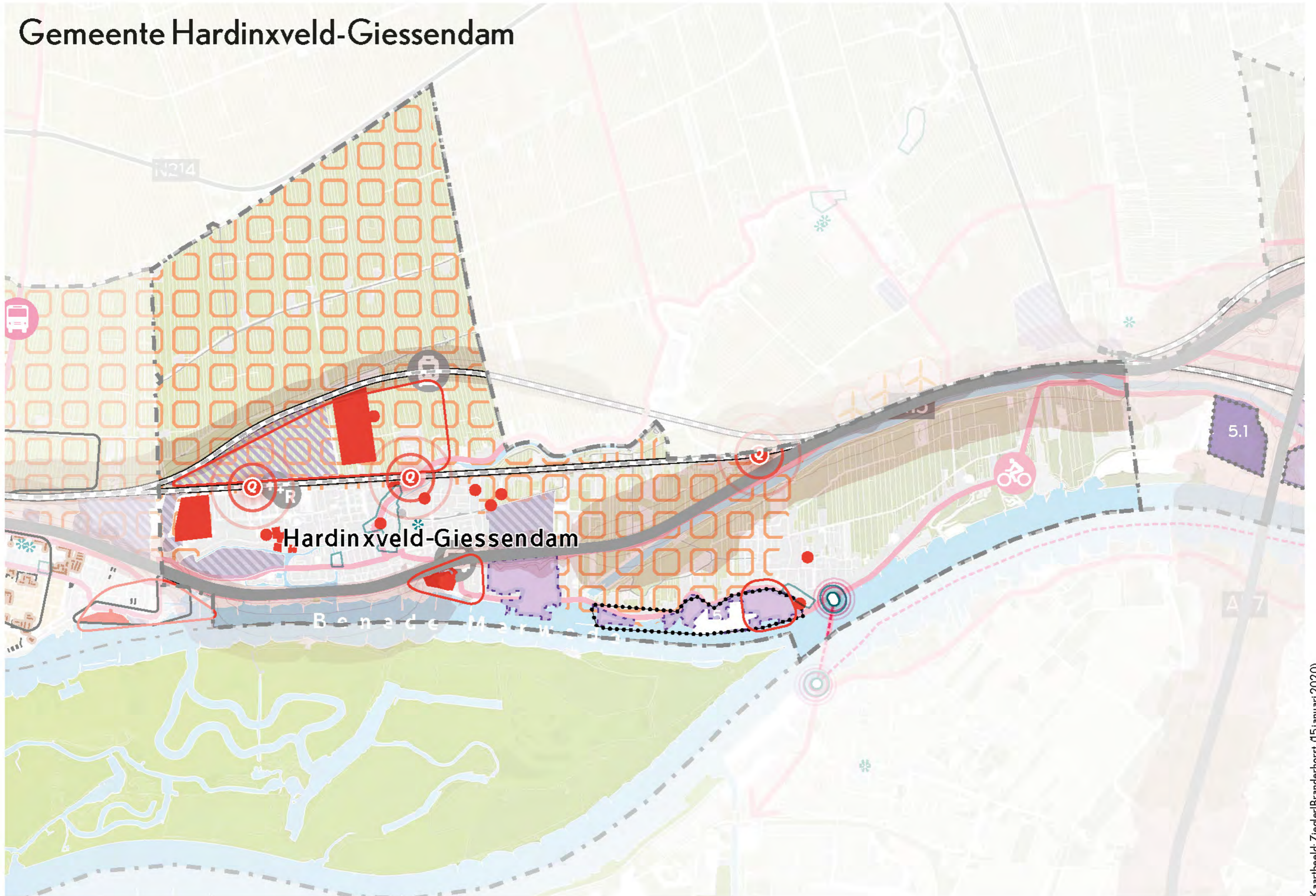
Gemeente Papendrecht

Ruimtelijke programma's
Totaalkaart (concept)
03-11-2020



Gemeente Hardinxveld-Giessendam

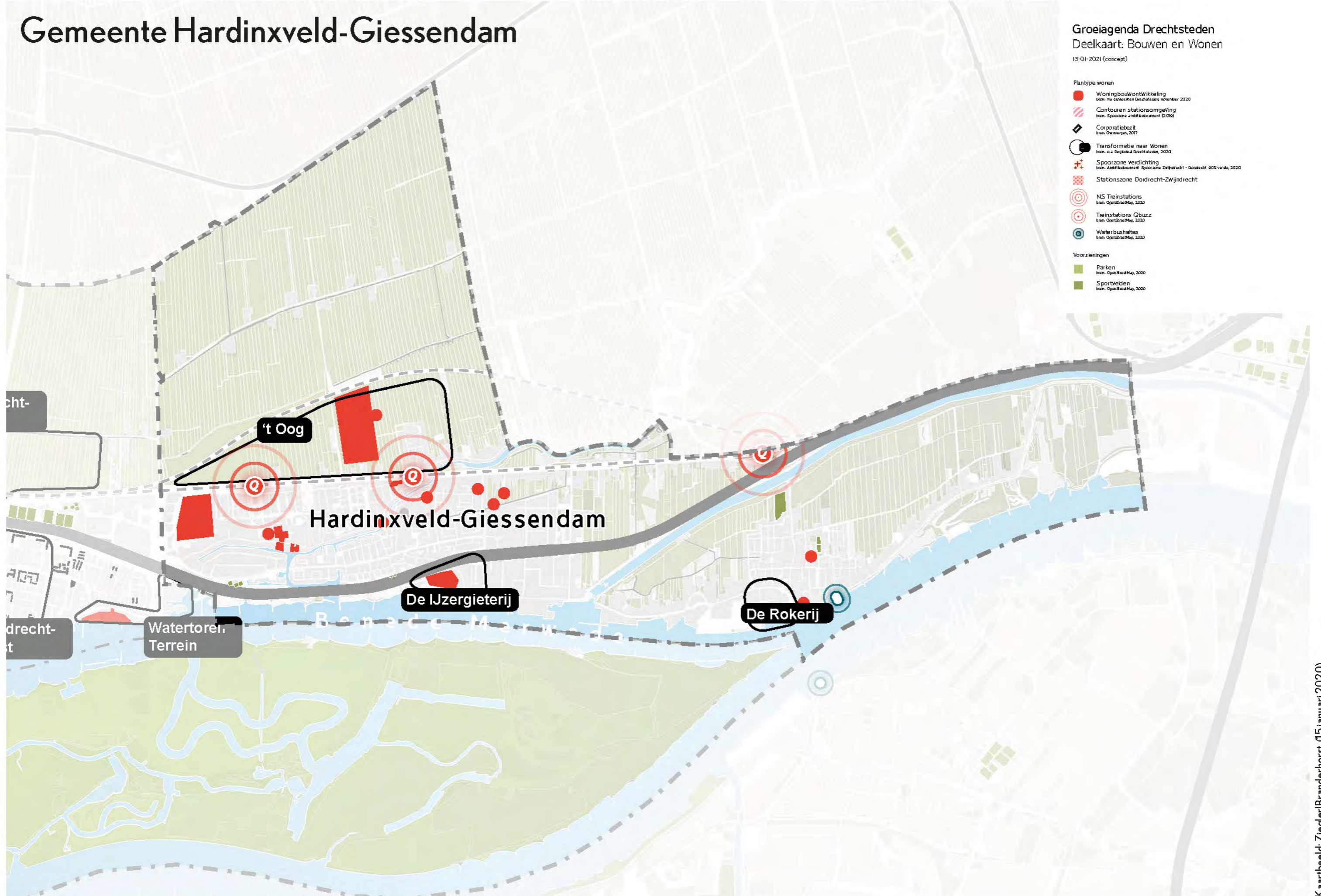
Gemeente Hardinxveld-Giessendam



Gemeente Hardinxveld-Giessendam

Groeiagenda Drechtsteden
Deelkaart: Bouwen en Wonen
15-01-2021 (concept)

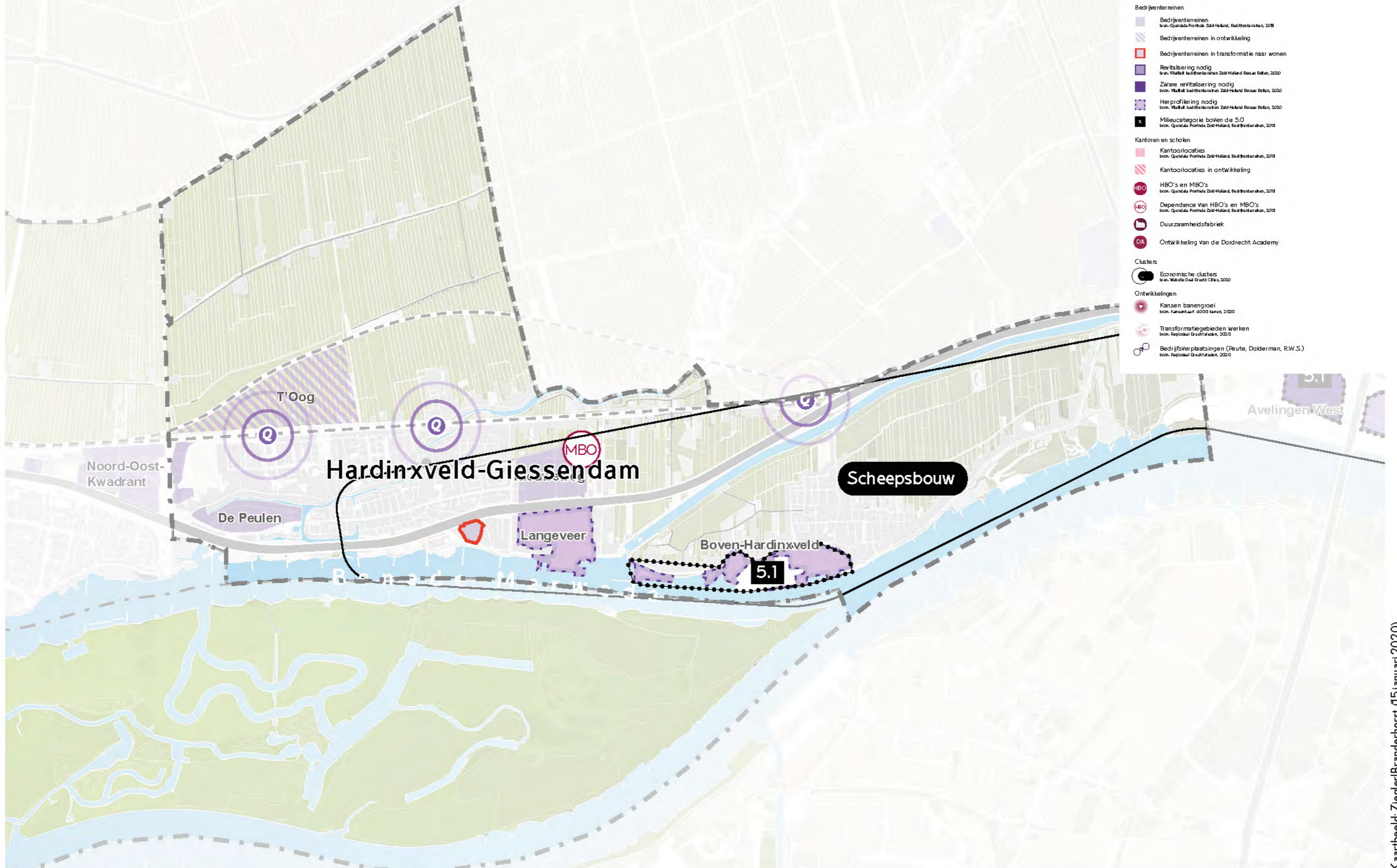
- Platype wonen
- Woningbouwontwikkeling
bron: de gemeentelijke Drechtsteden, november 2020
 - Contouren stationsomgeving
bron: Spoorzone aanbesteding (2019)
 - Corporatiebezit
bron: Opmenging, 2017
 - Transformatie naar Wonen
bron: o.a. Regionaal Drechtsteden, 2020
 - Spoorzone Verdichting
bron: Aanbesteding Spoorzone Zelfrecht - Dordrecht 90% v.w.v., 2020
 - Stationszone Dordrecht-Zwijndrecht
 - NS Treinstations
bron: OpenbaarVvA, 2020
 - Treinstations Qbuzz
bron: OpenbaarVvA, 2020
 - Waterbushaltes
bron: OpenbaarVvA, 2020
- Voorzieningen
- Parken
bron: OpenbaarVvA, 2020
 - Sportvelden
bron: OpenbaarVvA, 2020



Gemeente Hardinxveld-Giessendam

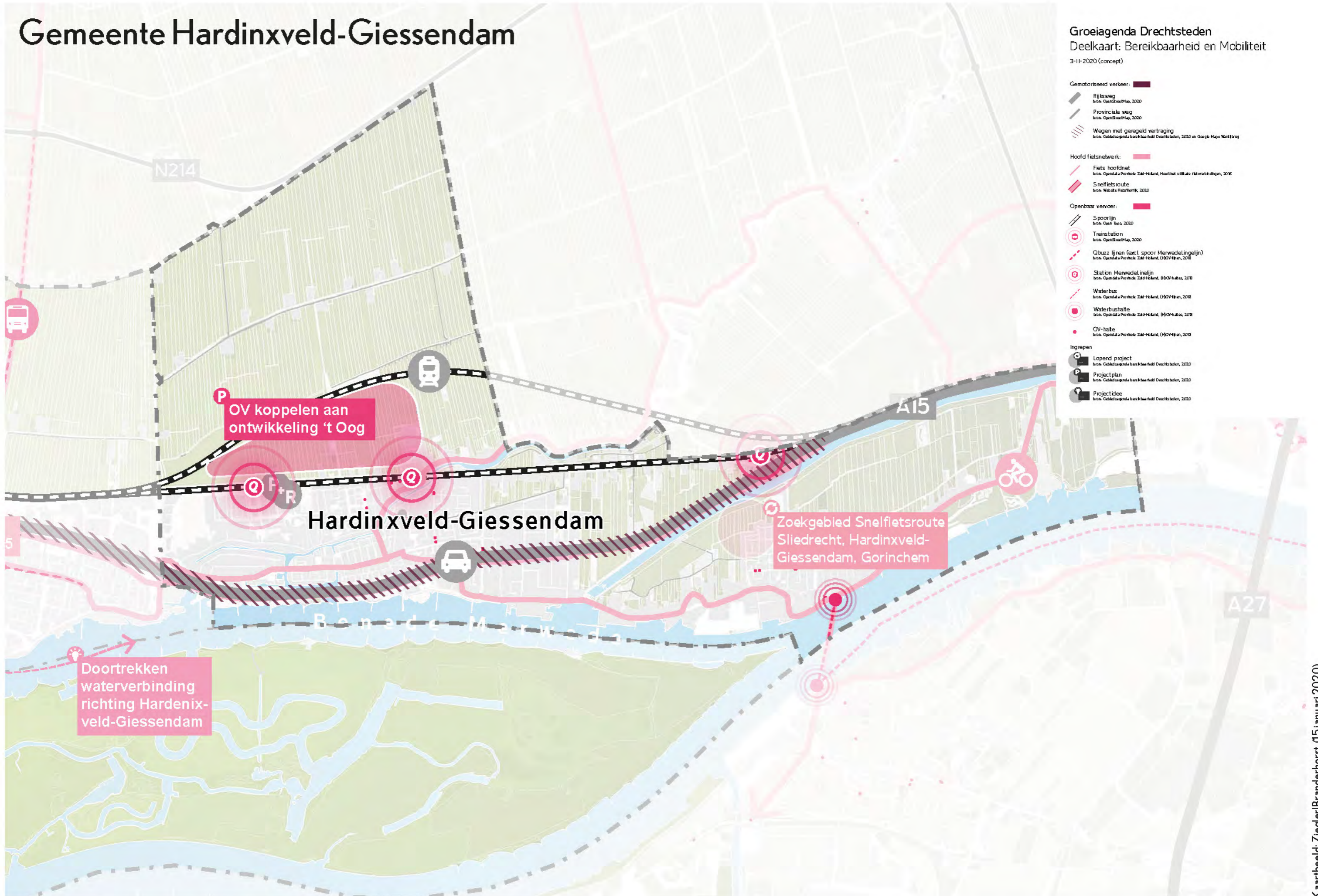
Groeiagenda Drechtsteden
Deelkaart: Economie en Werken
3-11-2020 (concept)

- Bedrijventerreinen**
- Bedrijventerreinen
bron: Quedada Profiel, Zuid-Holland, Bedrijventerreinen, 2018
 - Bedrijventerreinen in ontwikkeling
 - Bedrijventerreinen in transformatie naar wonen
 - Revitalisering nodig
bron: VastNet bedrijventerreinen Zuid-Holland Bonaire Buiten, 2020
 - Zware revitalisering nodig
bron: VastNet bedrijventerreinen Zuid-Holland Bonaire Buiten, 2020
 - Herprofilering nodig
bron: VastNet bedrijventerreinen Zuid-Holland Bonaire Buiten, 2020
 - Milieucategorie boven de 5.0
bron: Quedada Profiel, Zuid-Holland, Bedrijventerreinen, 2018
- Kantoren en scholen**
- Kantoorlocaties
bron: Quedada Profiel, Zuid-Holland, Bedrijventerreinen, 2018
 - Kantoorlocaties in ontwikkeling
 - HBO's en MBO's
bron: Quedada Profiel, Zuid-Holland, Bedrijventerreinen, 2018
 - Dependance Van HBO's en MBO's
bron: Quedada Profiel, Zuid-Holland, Bedrijventerreinen, 2018
 - Duurzaamheidsfabriek
 - Ontwikkeling Van de Dordrecht Academy
- Clusters**
- Economische clusters
bron: Website Dordrecht Cities, 2020
- Ontwikkelingen**
- Kansen banengroei
bron: Kansencarta, 4000 banen, 2020
 - Transformatiegebieden Werken
bron: Regionaal Drechtsteden, 2020
 - Bedrijfsverplaatsingen (Peurba, Dolderman, R.W.S.)
bron: Regionaal Drechtsteden, 2020



Gemeente Hardinxveld-Giessendam

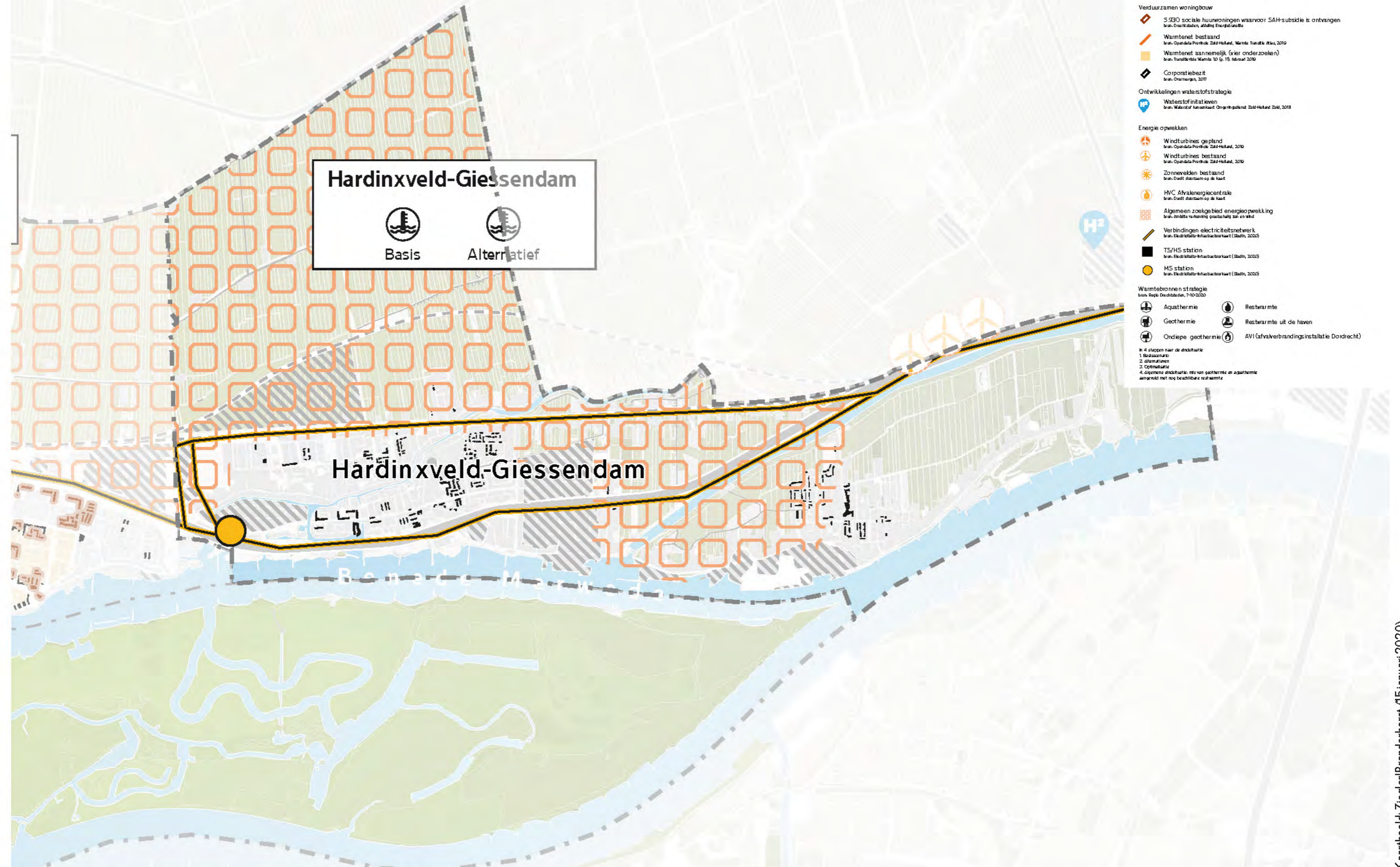
Groeiagenda Drechtsteden
Deelkaart: Bereikbaarheid en Mobiliteit
3-11-2020 (concept)



Gemeente Hardinxveld-Giessendam

Groeiagenda Drechtsteden Deelkaart: Energietransitie

20-11-2020 (concept)



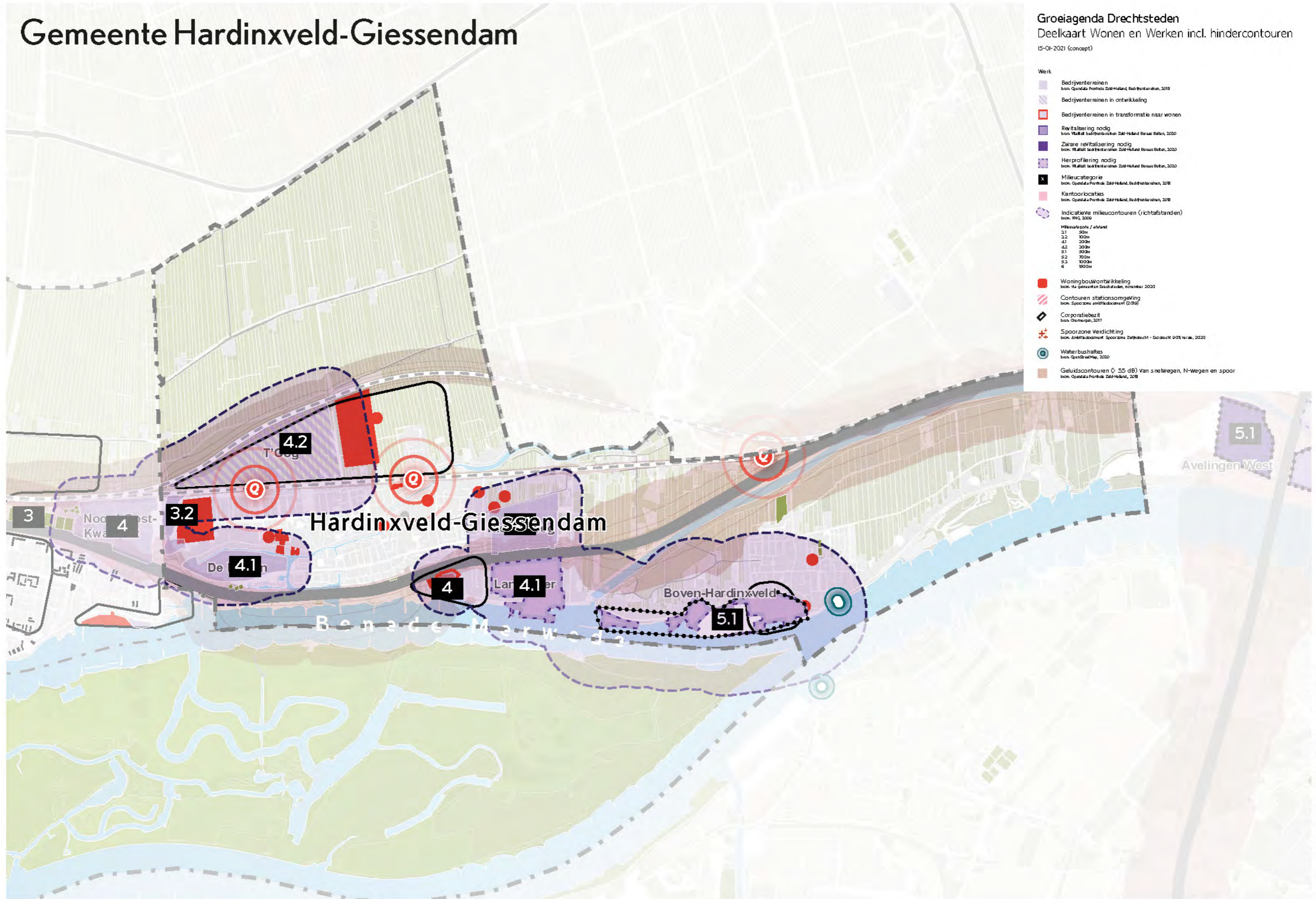
Hardinxveld-Giessendam

Basis Alternatief

- Verduurzamen woningbouw**
- 5.930 sociale huurwoningen waarvoor SAH-subsidie is ontvangen
bron: Drechtsteden, afdeling Energiestrategie
 - Warmtenet bestaand
bron: Openda Provisie, Zuid-Holland, Warmte Transitie Atlas, 2019
 - Warmtenet aan nemelijk (vier onderzoeke n)
bron: Transitie Warmte 10 (p. 10), februari 2019
 - Corporatiebeest
bron: Overnemen, 2017
- Ontwikkelingen waterstofstrategie**
- Waterstof inat leven
bron: Waterstof kanskaart Ontwikkelend Zuid-Holland Zuid, 2018
- Energie opwekken**
- Windturbines gepland
bron: Openda Provisie, Zuid-Holland, 2019
 - Windturbines bestaand
bron: Openda Provisie, Zuid-Holland, 2019
 - Zonnepanelen bestaand
bron: Dacht duurzaam op de kaart
 - HVC Afvalenergiecentrale
bron: Dacht duurzaam op de kaart
 - Algemeen zoekgebied energieopwekking
bron: Zonlicht verkenning gebiedsduurzaamheid
 - Verbindingen elektriciteitsnetwerk
bron: Elektriciteitsinfrastructuurkaart (Stedin, 2020)
 - T5/H5 station
bron: Elektriciteitsinfrastructuurkaart (Stedin, 2020)
 - M5 station
bron: Elektriciteitsinfrastructuurkaart (Stedin, 2020)
- Warmtebronnen strategie**
bron: Drechtsteden, 7-10-2020
- Aquathermie
 - Geothermie
 - Ondiepe geothermie
 - Restwarmte
 - Restwarmte uit de haven
 - AVI (afvalverbrandingsinstallatie Dordrecht)
- In 4 stappen naar de eindtoelate
1. Basisscenario
 2. Optimalisatie
 3. Optimalisatie
 4. Optimalisatie
4. Optimalisatie: mits van geothermie en aquathermie aangevuld met nog beschikbare restwarmte

Gemeente Hardinxveld-Giessendam

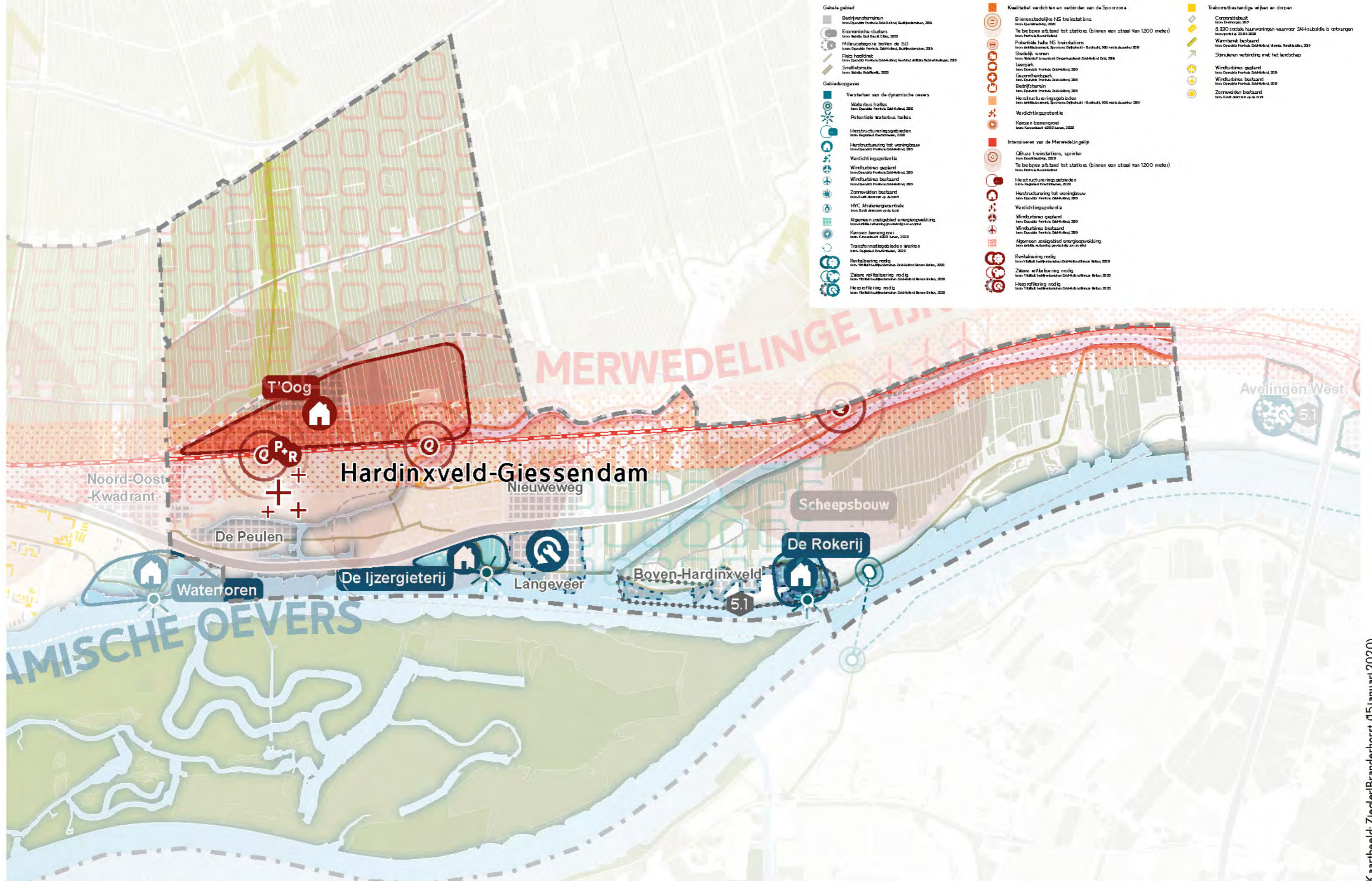
Groeiagenda Drechtsteden
Deelkaart Wonen en Werken incl. hindercontouren
15-01-2021 (concept)



- Werk**
- Bedrijventerreinen
bron: Opanda Plotske Z&H&L&D, Bedrijventerreinen, 2018
 - Bedrijventerreinen in ontwikkeling
 - Bedrijventerreinen in transformatie naar wonen
 - Revitalisering nodig
bron: V&L&D bedrijventerreinen Z&H&L&D Bureau Buiten, 2020
 - Zware revitalisering nodig
bron: V&L&D bedrijventerreinen Z&H&L&D Bureau Buiten, 2020
 - Herprofilering nodig
bron: V&L&D bedrijventerreinen Z&H&L&D Bureau Buiten, 2020
 - Milieucategorie
bron: Opanda Plotske Z&H&L&D, Bedrijventerreinen, 2018
 - Kamboorlocaties
bron: Opanda Plotske Z&H&L&D, Bedrijventerreinen, 2018
 - Indicatieve milieucoutouren (richtafstanden)
bron: V&L&D, 2020
- | Milieucategorie / afstand | afstand |
|---------------------------|---------|
| 3.1 | 50m |
| 3.2 | 100m |
| 4.1 | 200m |
| 4.2 | 300m |
| 5.1 | 500m |
| 5.2 | 700m |
| 5.3 | 1000m |
| 6 | 1500m |
- Woningbouwontwikkeling
bron: Via gemeenten Drechtsteden, november 2020
 - Contouren stationsomgeving
bron: Spoorzone Amsterdam (2019)
 - Corporatebezet
bron: Osmegen, 2017
 - Spoorzone Verdichting
bron: AM&L&D&M&S, Spoorzone Z&H&L&D - Dorsticht 015 versie, 2020
 - Waterbushaltes
bron: Opanda Plotske, 2020
 - Geluidscontouren $\hat{=}$ 55 dB van snelwegen, N-Wegen en spoor
bron: Opanda Plotske Z&H&L&D, 2018

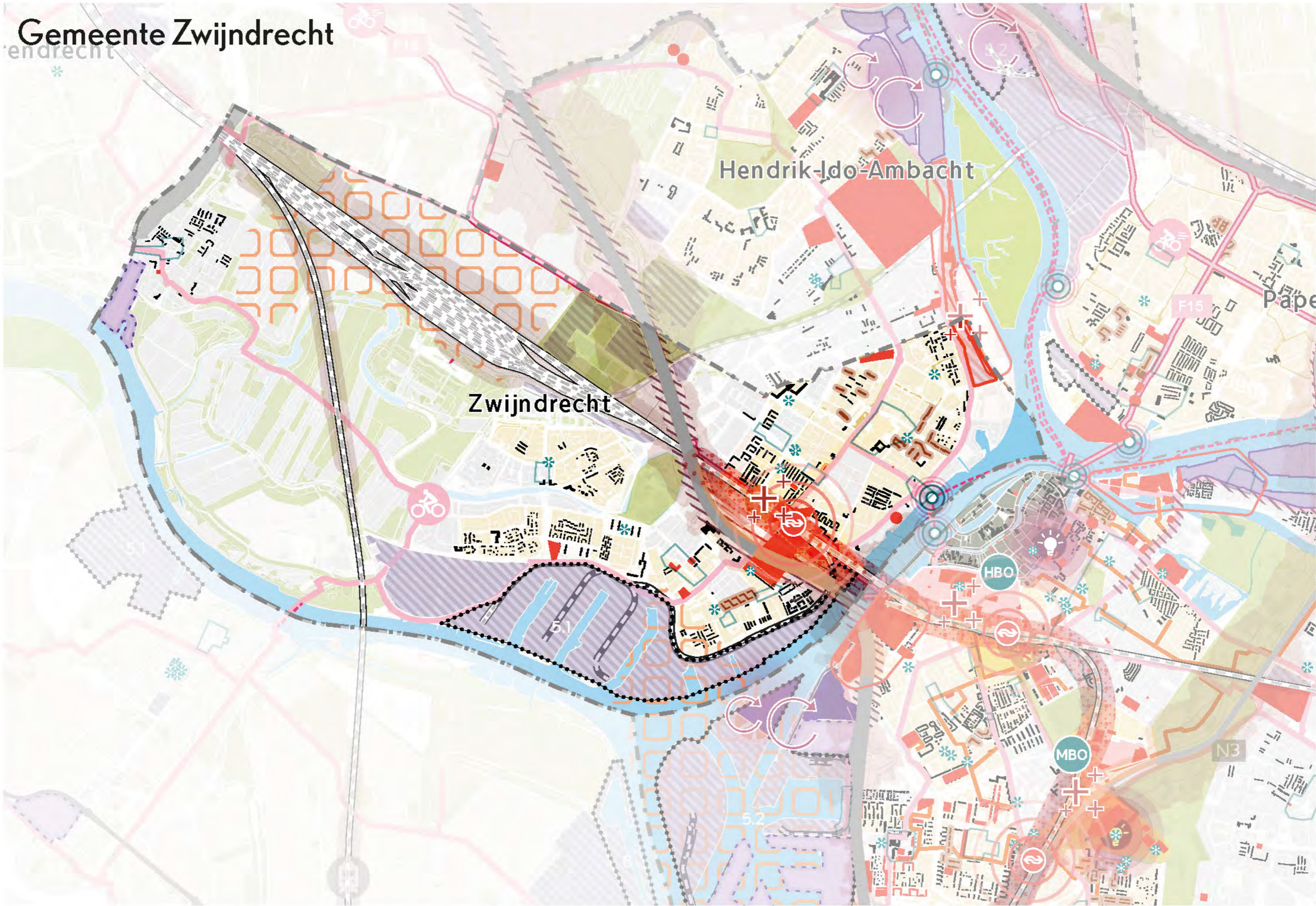
Gemeente Hardinxveld-Giessendam

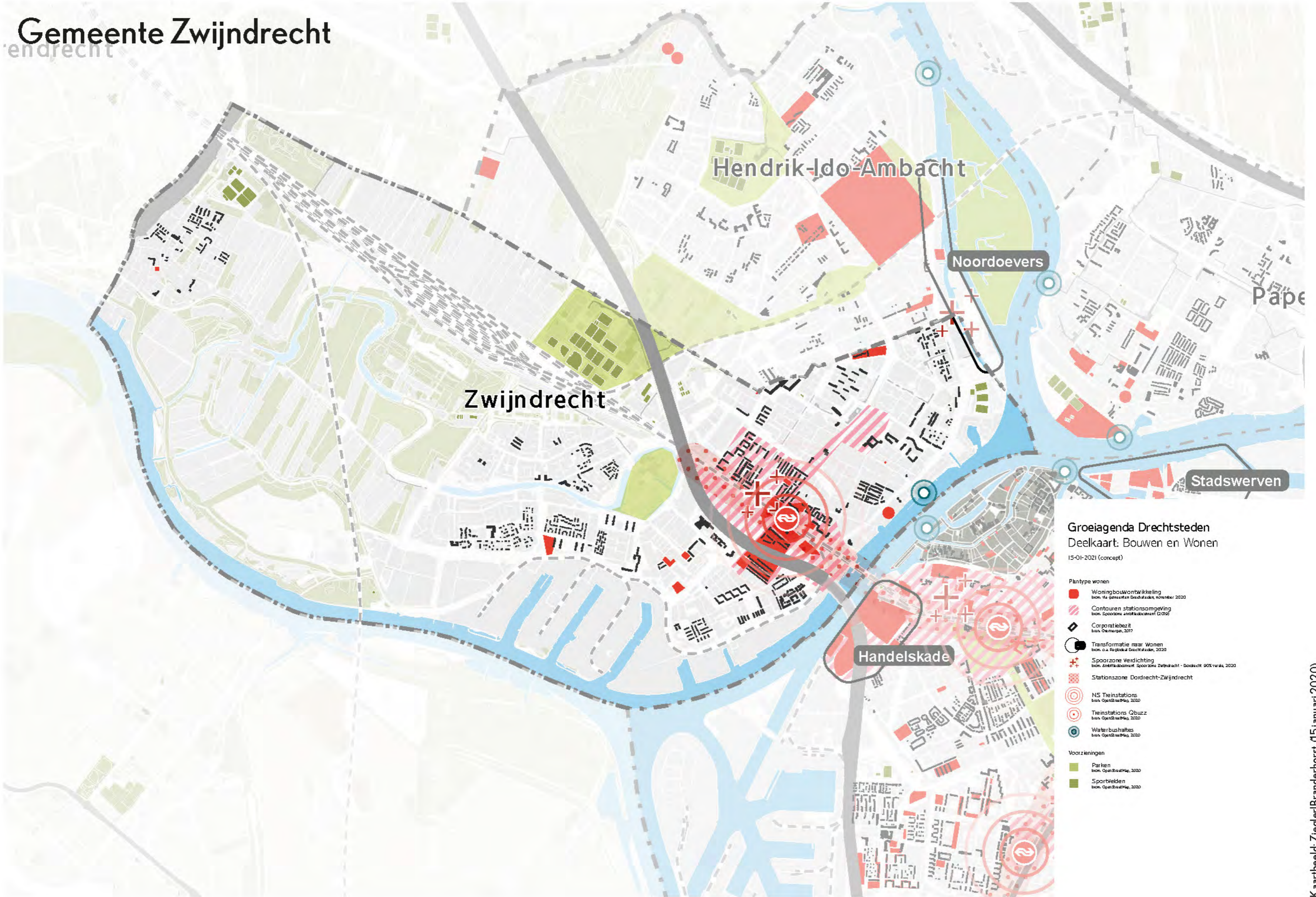
Ruimtelijke programma's
Totaalkaart (concept)
03-11-2020



Gemeente Zwijndrecht

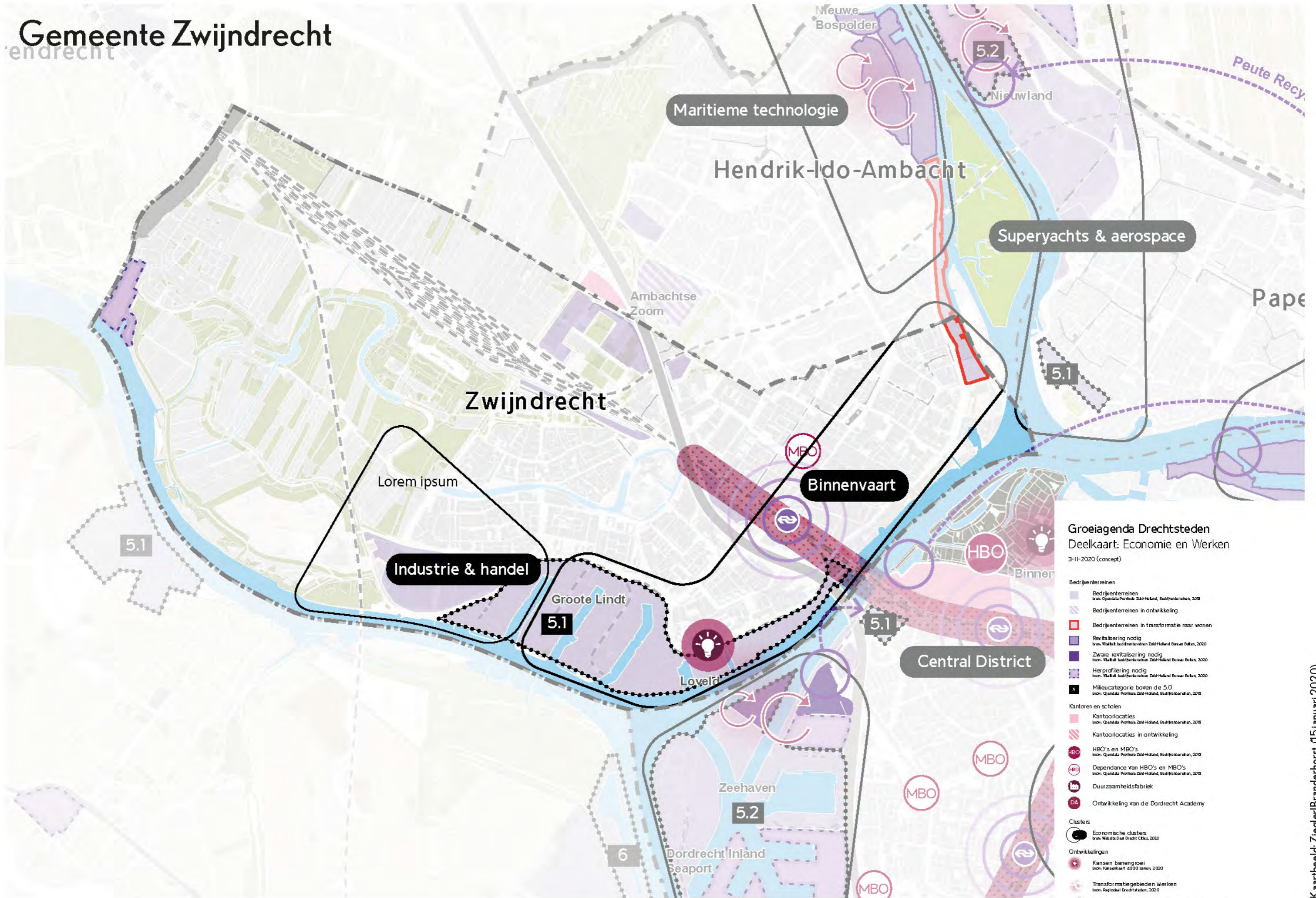
Gemeente Zwijndrecht





Gemeente Zwijndrecht

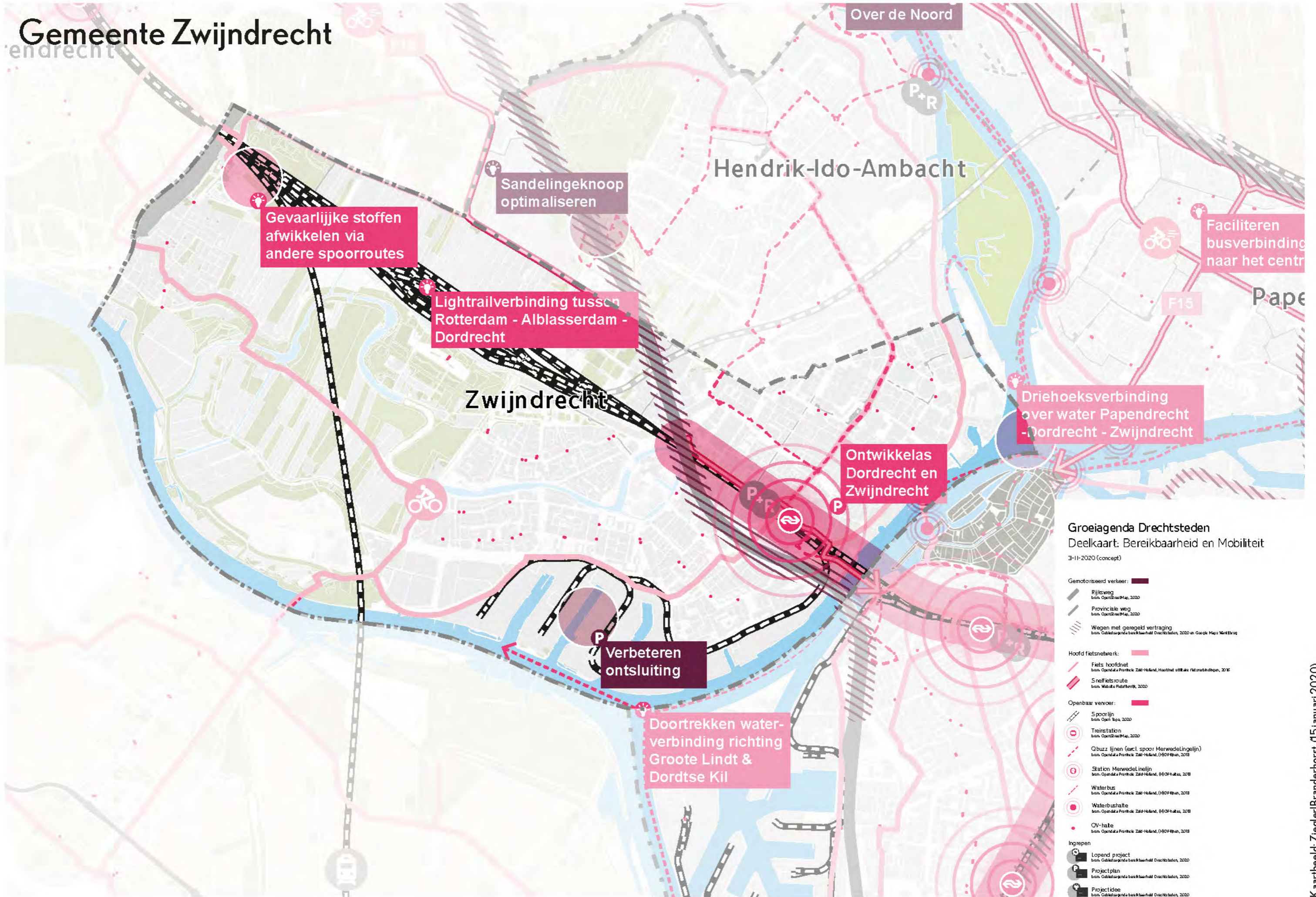
endrecht



Groeiagenda Drechtsteden
Deelkaart: Economie en Werken
3-11-2020 (concept)

- Bedrijventerreinen**
- Bedrijventerreinen
bron: Quidada Profiel Zuid-Holland, Bedrijventerreinen, 2018
 - Bedrijventerreinen in ontwikkeling
 - Bedrijventerreinen in transformatie naar wonen
 - Revitalisering nodig
bron: Vlakke bedrijventerreinen Zuid-Holland Bureau Buiten, 2020
 - Zware revitalisering nodig
bron: Vlakke bedrijventerreinen Zuid-Holland Bureau Buiten, 2020
 - Herprofilering nodig
bron: Vlakke bedrijventerreinen Zuid-Holland Bureau Buiten, 2020
 - Milieucategorie boven de 5.0
bron: Quidada Profiel Zuid-Holland, Bedrijventerreinen, 2018
- Kantoren en scholen**
- Kantoorlocaties
bron: Quidada Profiel Zuid-Holland, Bedrijventerreinen, 2018
 - Kantoorlocaties in ontwikkeling
 - HBO's en MBO's
bron: Quidada Profiel Zuid-Holland, Bedrijventerreinen, 2018
 - Dependance Van HBO's en MBO's
bron: Quidada Profiel Zuid-Holland, Bedrijventerreinen, 2018
 - Duurzaamheidsfabriek
 - Ontwikkeling Van de Dordrecht Academy
- Clusters**
- Economische clusters
bron: Wabate Dual Drecht Cities, 2020
- Ontwikkelingen**
- Kansen banengroei
bron: Kanskaart 4000 banen, 2020
 - Transformatiegebieden Werken
bron: Regionaal Drechtsteden, 2020
 - Bedrijfsruimteplaatsingen (Peute, Dolderman, R.W.S.)
bron: Regionaal Drechtsteden, 2020

Gemeente Zwijndrecht



Groeiagenda Drechtsteden
Deelkaart: Bereikbaarheid en Mobiliteit
3-11-2020 (concept)

- Gemotoriseerd verkeer:**
 - Rijsweg
bron: OpenStreeMap, 2020
 - Provinciale weg
bron: OpenStreeMap, 2020
 - Wegen met geregeld vertragings
bron: Gebiedsagenda bereikbaarheid Drechtsteden, 2020 en Google Maps StreetView
- Hoofd fietsnetwerk:**
 - Fiets hoofdnet
bron: OpenStreeMap; ZM-Holland, Hoofnet uitbreide fietsverbindingen, 2018
 - Snel fietsroute
bron: Wadda Fietsnet, 2020
- Openbaar vervoer:**
 - Spoorlijn
bron: OpenStreeMap, 2020
 - Treinstation
bron: OpenStreeMap, 2020
 - Qbuzz lijnen (excl. spoor MerwedeLingelijn)
bron: OpenStreeMap; ZM-Holland, (HOV)Rijn, 2018
 - Station MerwedeLingelijn
bron: OpenStreeMap; ZM-Holland, (HOV)Rijn, 2018
 - Waterbus
bron: OpenStreeMap; ZM-Holland, (HOV)Rijn, 2018
 - Waterbushalte
bron: OpenStreeMap; ZM-Holland, (HOV)Rijn, 2018
 - OV-halte
bron: OpenStreeMap; ZM-Holland, (HOV)Rijn, 2018
- Ingrepen**
 - Lopend project
bron: Gebiedsagenda bereikbaarheid Drechtsteden, 2020
 - Projectplan
bron: Gebiedsagenda bereikbaarheid Drechtsteden, 2020
 - Project idee
bron: Gebiedsagenda bereikbaarheid Drechtsteden, 2020

MIX OF

Basis Alternatief Optimalisatie

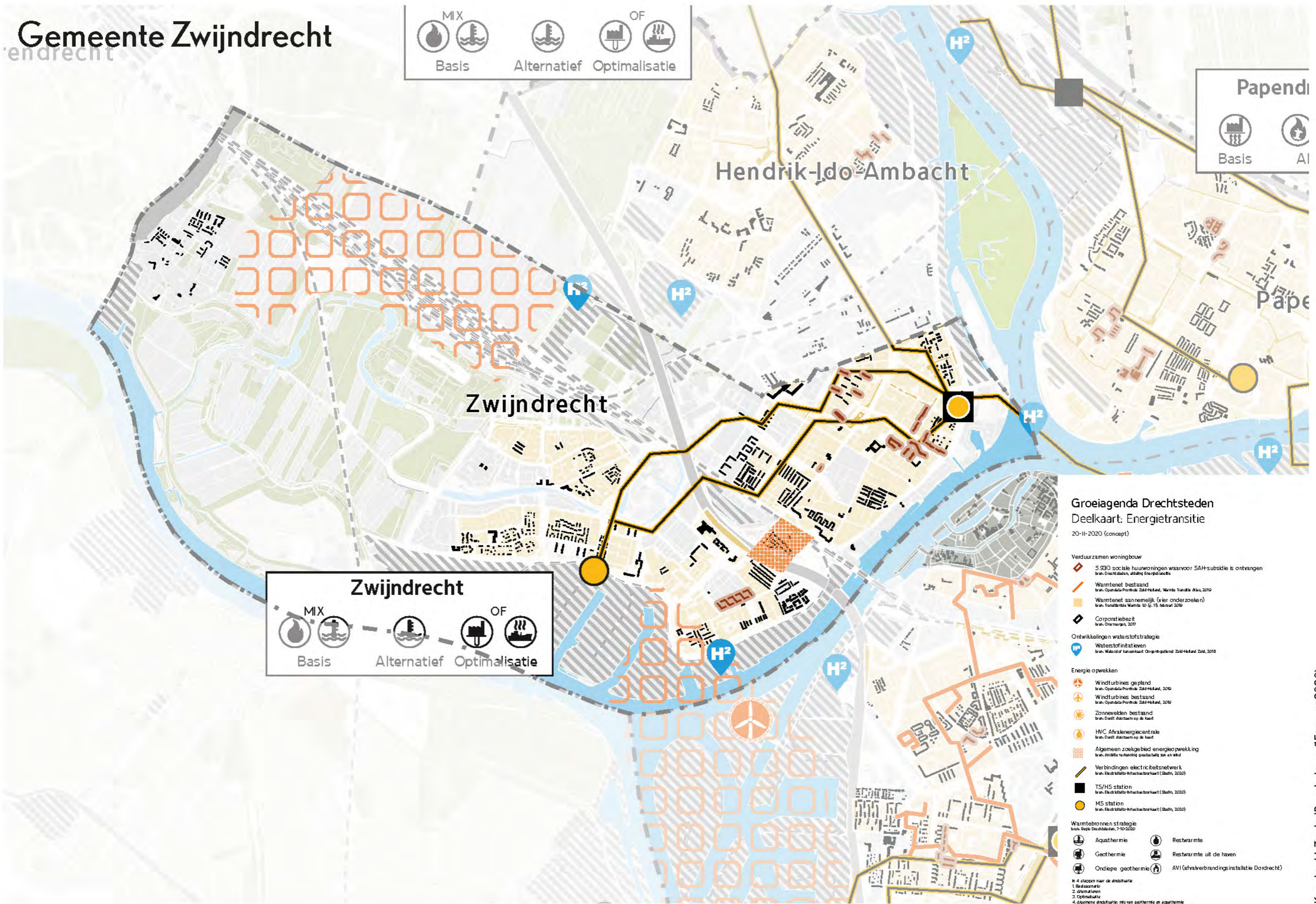
Papendrecht

Basis Alternatief

Zwijndrecht

MIX OF

Basis Alternatief Optimalisatie

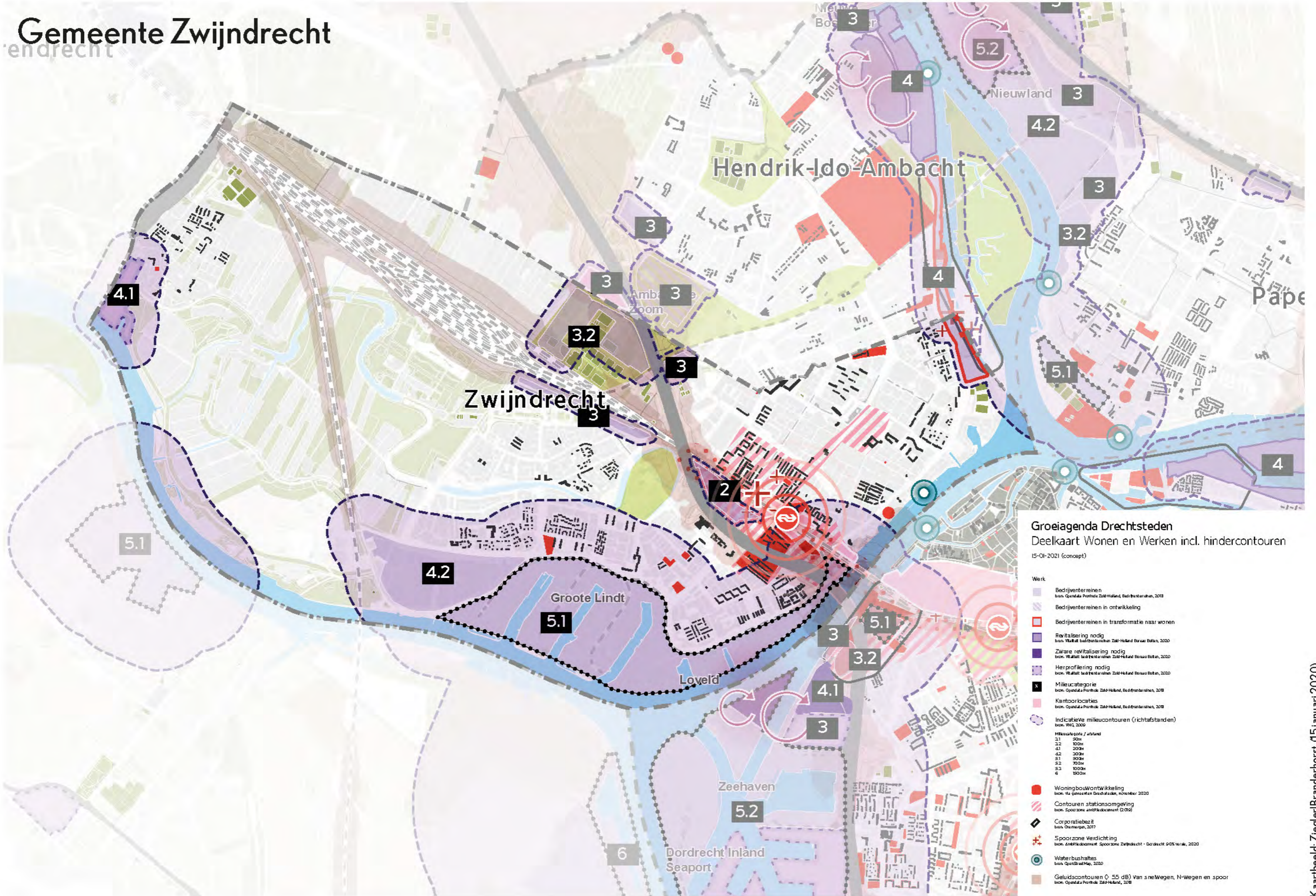


Groeiagenda Drechtsteden Deelkaart: Energietransitie

20-11-2020 (concept)

- Verduurzamen woningbouw**
- 5.930 sociale huurwoningen waarvoor SAH-subsidie is ontvangen
bron: Drechtsteden, 2019; Groeiagenda Energiestrategie
 - Warmtenet bestaand
bron: Openda Protheek Zuid-Holland, Warmte Transitie Atlas, 2019
 - Warmtenet aanmerkelijk (vier onderzoeke)
 - bron: Transitie Warmte 10 (6-10 februari 2019)
 - Corporate best
bron: Oostmeulen, 2017
- Ontwikkelingen waterstofstrategie**
- Waterstof inlat leven
bron: Waterstof Kansaanpak Oostmeulen Zuid-Holland Zuid, 2018
- Energie opwekken**
- Windturbines gepland
bron: Openda Protheek Zuid-Holland, 2019
 - Windturbines bestaand
bron: Openda Protheek Zuid-Holland, 2019
 - Zonnepanelen bestaand
bron: Drecht duurzaam op de kaart
 - HVC Afvalenergiecentrale
bron: Drecht duurzaam op de kaart
 - Algemeen zoekgebied energieopwekking
bron: Omgevingsverkenning duurzaamheid zon en wind
 - Verbindingen elektriciteitsnetwerk
bron: Elektrificatie-Infrastructuurkaart (Stedin, 2020)
 - TS/HS station
bron: Elektrificatie-Infrastructuurkaart (Stedin, 2020)
 - HS station
bron: Elektrificatie-Infrastructuurkaart (Stedin, 2020)
- Warmtebronnen strategie**
bron: Drechtsteden, 7-10-2020
- Aquathermie
 - Geothermie
 - Ondiepe geothermie
 - Restwarmte
 - Restwarmte uit de haven
 - AVI (afvalverbrandingsinstallatie Dordrecht)
- In 4 stappen naar de eindtoelating**
1. Basisscenario
 2. Alternatieven
 3. Optimalisatie
 4. Opgevoerde eindtoelating: mix van geothermie en aquathermie aangevuld met nog beschikbare restwarmte

Gemeente Zwijndrecht

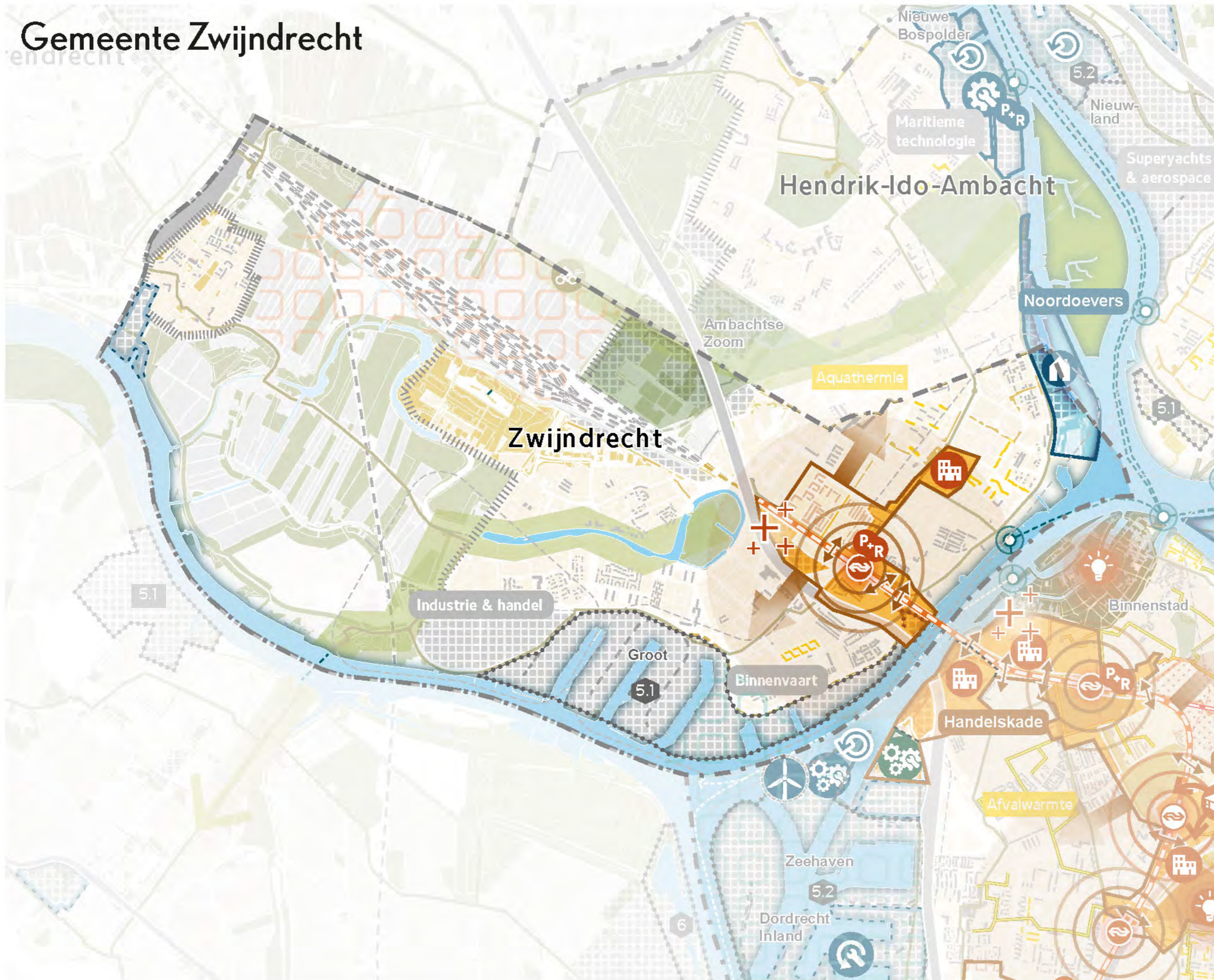


Groeiagenda Drechtsteden
Deelkaart Wonen en Werken incl. hindercontouren
15-01-2021 (concept)

- Werk**
- Bedrijventerreinen
bron: Openda Portiek Zuidoost-Holland, Bedrijventerreinen, 2018
 - Bedrijventerreinen in ontwikkeling
 - Bedrijventerreinen in transformatie naar wonen
 - Revitalisering nodig
bron: Vialist bedrijventerreinen Zuidoost-Holland Bureau Buiten, 2020
 - Zware revitalisering nodig
bron: Vialist bedrijventerreinen Zuidoost-Holland Bureau Buiten, 2020
 - Herprofilering nodig
bron: Vialist bedrijventerreinen Zuidoost-Holland Bureau Buiten, 2020
 - Milieucategorie
bron: Openda Portiek Zuidoost-Holland, Bedrijventerreinen, 2018
 - Kantoorlocaties
bron: Openda Portiek Zuidoost-Holland, Bedrijventerreinen, 2018
 - Indicatieve milieucontouren (richtafstanden)
bron: VNO, 2009
- Milieucategorie / afstand**
- 3.1 200m
 - 3.2 100m
 - 4.1 200m
 - 4.2 200m
 - 5.1 900m
 - 5.2 700m
 - 5.3 1000m
 - 6 1500m
- Woningbouwontwikkeling
bron: Via gemeenten Drechtsteden, november 2020
 - Contouren stationsomgeving
bron: Spoorzone aankleedlocatie (2016)
 - Corporatiebezit
bron: Oostmeijer, 2017
 - Spoorzone Verdichting
bron: Aankleedlocatie Spoorzone Zwijndrecht - Dordrecht 90X Werk, 2020
 - Waterbushaltes
bron: Quirijnhalve, 2020
 - Geluidscontouren Δ 55 dB) Van snelwegen, N-Wegen en spoor
bron: Openda Portiek Zuidoost-Holland, 2018

Gemeente Zwijndrecht

endrecht

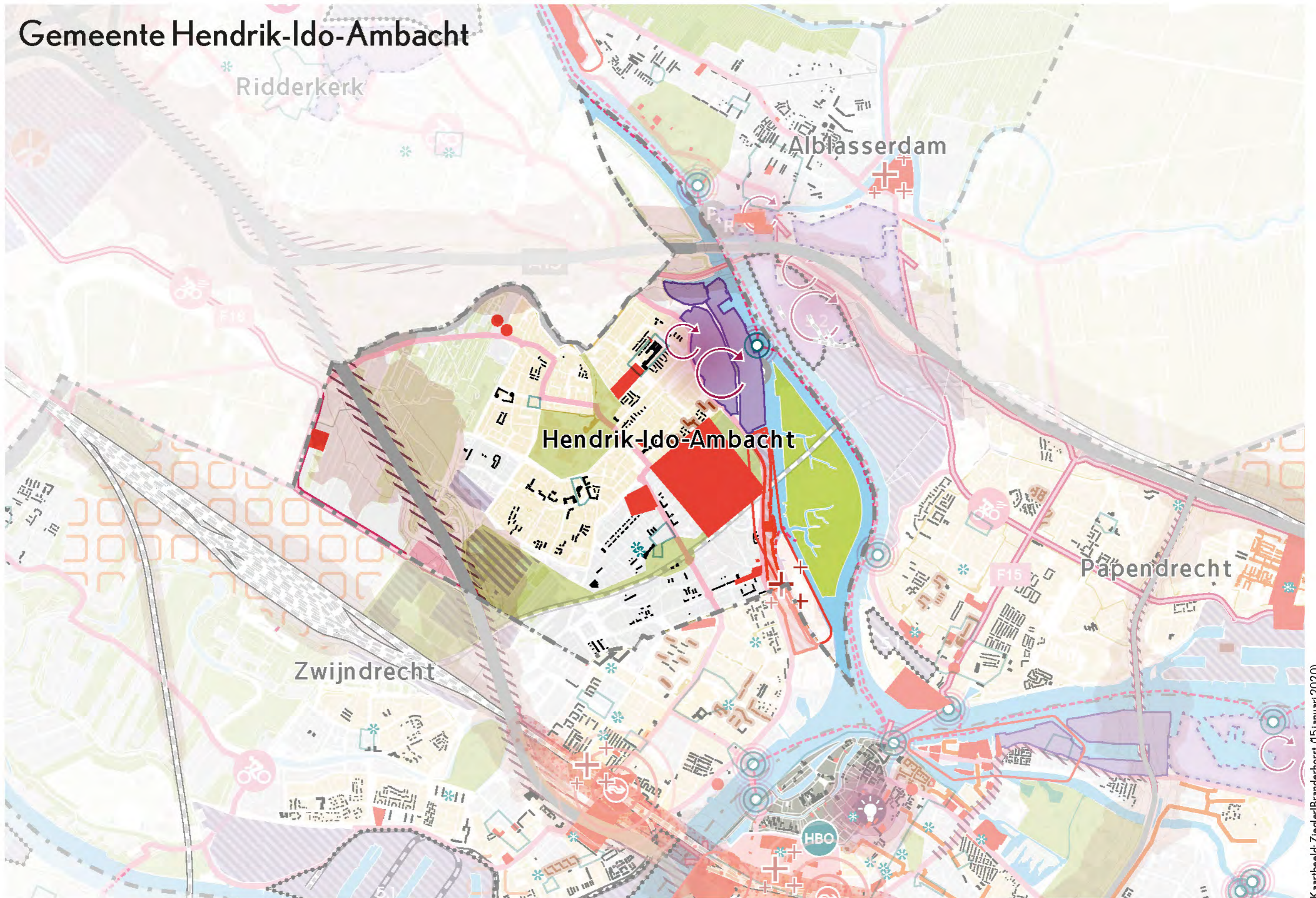


Ruimtelijke programma's Totaalkaart (concept) 03-11-2020

- Gehule gebied**
- Bedrijfsvoorzieningen
Invo: Operatie Planologische Zaken, 2019
 - Economische clusters
Invo: Operatie Planologische Zaken, 2019
 - Milieucoördinatie binnen de 5.0
Invo: Operatie Planologische Zaken, 2019
 - Fiets hoofdroute
Invo: Operatie Planologische Zaken, 2019
 - Snelwegen
Invo: Operatie Planologische Zaken, 2019
- Gebiedsopgaves**
- Versterken van de dynamische oeveren
 - Waterbus haltes
Invo: Operatie Planologische Zaken, 2019
 - Potentiele waterbus haltes
 - Herstructureringsgebieden
Invo: Regionaal Omgevingsplan, 2020
 - Herstructureringsgebied voor woningbouw
Invo: Operatie Planologische Zaken, 2019
 - Verlichtingsopgave
 - Windturbinen gebied
Invo: Operatie Planologische Zaken, 2019
 - Windturbinen bestaand
Invo: Operatie Planologische Zaken, 2019
 - Zonnepanelen bestaand
Invo: Stadsbestuur op de kaart
 - HVC Afvalwarmtecentrale
Invo: Stadsbestuur op de kaart
 - Algemeen zoekgebied energieweekling
Invo: Gebiedsbestuur op de kaart
 - Kansen bij energie
Invo: Stadsbestuur op de kaart, 2019
 - Transformatiegebieden wijk
Invo: Regionaal Omgevingsplan, 2020
 - Revalidering nodig
Invo: Stadsbestuur op de kaart, 2019
 - Zware revalidering nodig
Invo: Stadsbestuur op de kaart, 2019
 - Herstructureringsgebied
Invo: Stadsbestuur op de kaart, 2019
- Kwalitatief verdichten en verbinden van de Spoorzone**
- Binnenstedelijke NS treinstations
Invo: Operatie Planologische Zaken, 2019
 - Tot buiten de afstand tot stations (binne een straal van 1200 meter)
Invo: Stadsbestuur op de kaart
 - Potentiele halte NS treinstations
Invo: Gebiedsbestuur op de kaart - Datum: 11-10-2019
 - Overstijpt wonen
Invo: Stadsbestuur op de kaart, 2019
 - Leerpark
Invo: Operatie Planologische Zaken, 2019
 - Gezondheidspark
Invo: Operatie Planologische Zaken, 2019
 - Bedrijfsruimte
Invo: Operatie Planologische Zaken, 2019
 - Herstructureringsgebieden
Invo: Gebiedsbestuur op de kaart - Datum: 28-10-2019
 - Verlichtingsopgave
 - Kansen bij energie
Invo: Stadsbestuur op de kaart, 2019
- Intensiveren van de Merwedalingen**
- Overstijpt wonen, sprinter
Invo: Operatie Planologische Zaken, 2019
 - Tot buiten de afstand tot stations (binne een straal van 1200 meter)
Invo: Stadsbestuur op de kaart
 - Herstructureringsgebieden
Invo: Regionaal Omgevingsplan, 2020
 - Herstructureringsgebied voor woningbouw
Invo: Operatie Planologische Zaken, 2019
 - Verlichtingsopgave
 - Windturbinen gebied
Invo: Operatie Planologische Zaken, 2019
 - Windturbinen bestaand
Invo: Operatie Planologische Zaken, 2019
 - Algemeen zoekgebied energieweekling
Invo: Gebiedsbestuur op de kaart
 - Revalidering nodig
Invo: Stadsbestuur op de kaart, 2019
 - Zware revalidering nodig
Invo: Stadsbestuur op de kaart, 2019
 - Herstructureringsgebied
Invo: Stadsbestuur op de kaart, 2019
- Toekomstbestendige wijken en dorpen**
- Corporatebeleid
Invo: Operatie Planologische Zaken, 2019
 - 5 SDG sociale huurwoningen waarvoor SAH-subsidie is ontvangen
Invo: Stadsbestuur op de kaart, 2019
 - Warmtebestaand
Invo: Operatie Planologische Zaken, 2019
 - Stimuleren verbinding met het landschap
 - Windturbinen gebied
Invo: Operatie Planologische Zaken, 2019
 - Windturbinen bestaand
Invo: Operatie Planologische Zaken, 2019
 - Zonnepanelen bestaand
Invo: Stadsbestuur op de kaart

Gemeente Hendrik-Ido-Ambacht

Gemeente Hendrik-Ido-Ambacht



Gemeente Hendrik-Ido-Ambacht

Ridderkerk

Mercon Kloos

Alblasserdam

Hendrik-Ido-Ambacht

Noordoevers

Papendrecht

Zwijndrecht

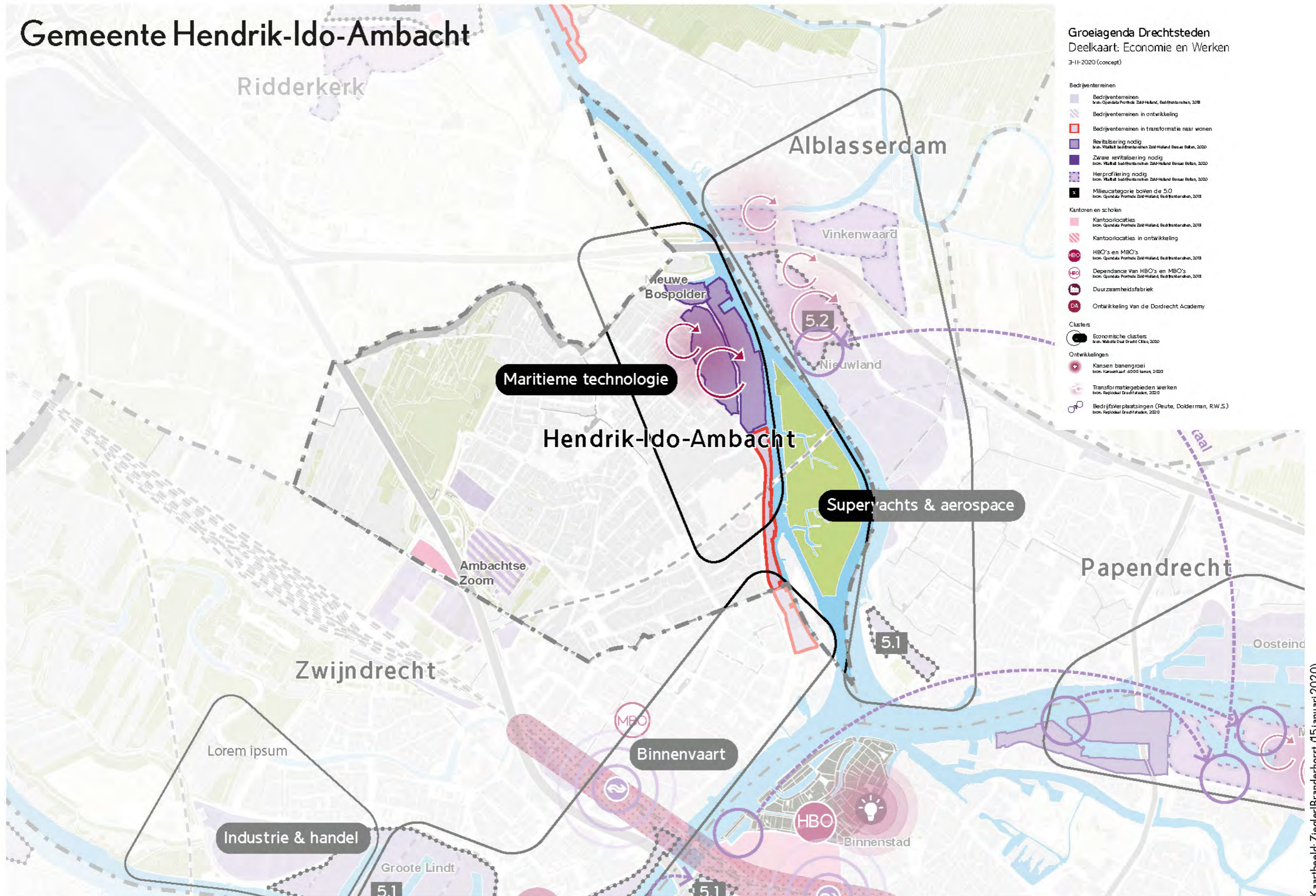
Stadswerven

Groeiagenda Drechtsteden
Deelkaart: Bouwen en Wonen
2-11-2020 (concept)

- Platype wonen
- Woningbouwontwikkeling
bron: 14 gemeenten Drechtsteden, november 2020
 - Contouren stationsomgeving
bron: Spoorzone ambt/kabarcement (2019)
 - Corporatiebezit
bron: Opmenging, 2017
 - Transformatie naar Wonen
bron: Regionaal Groeipactplan, 2020
 - Spoorzone Verdichting
bron: Zetel/ambt/kabarcement, Spoorzone Zelfrecht - Dordrecht, 90% verak, 2020
 - Stationszone Dordrecht-Zwijndrecht
 - NS Treinstations
bron: OpenStreeMap, 2020
 - Treinstations Qbuzz
bron: OpenStreeMap, 2020
 - Waterbushaltes
bron: OpenStreeMap, 2020
- Voorzieningen
- Parken
bron: OpenStreeMap, 2020
 - Sportvelden
bron: OpenStreeMap, 2020

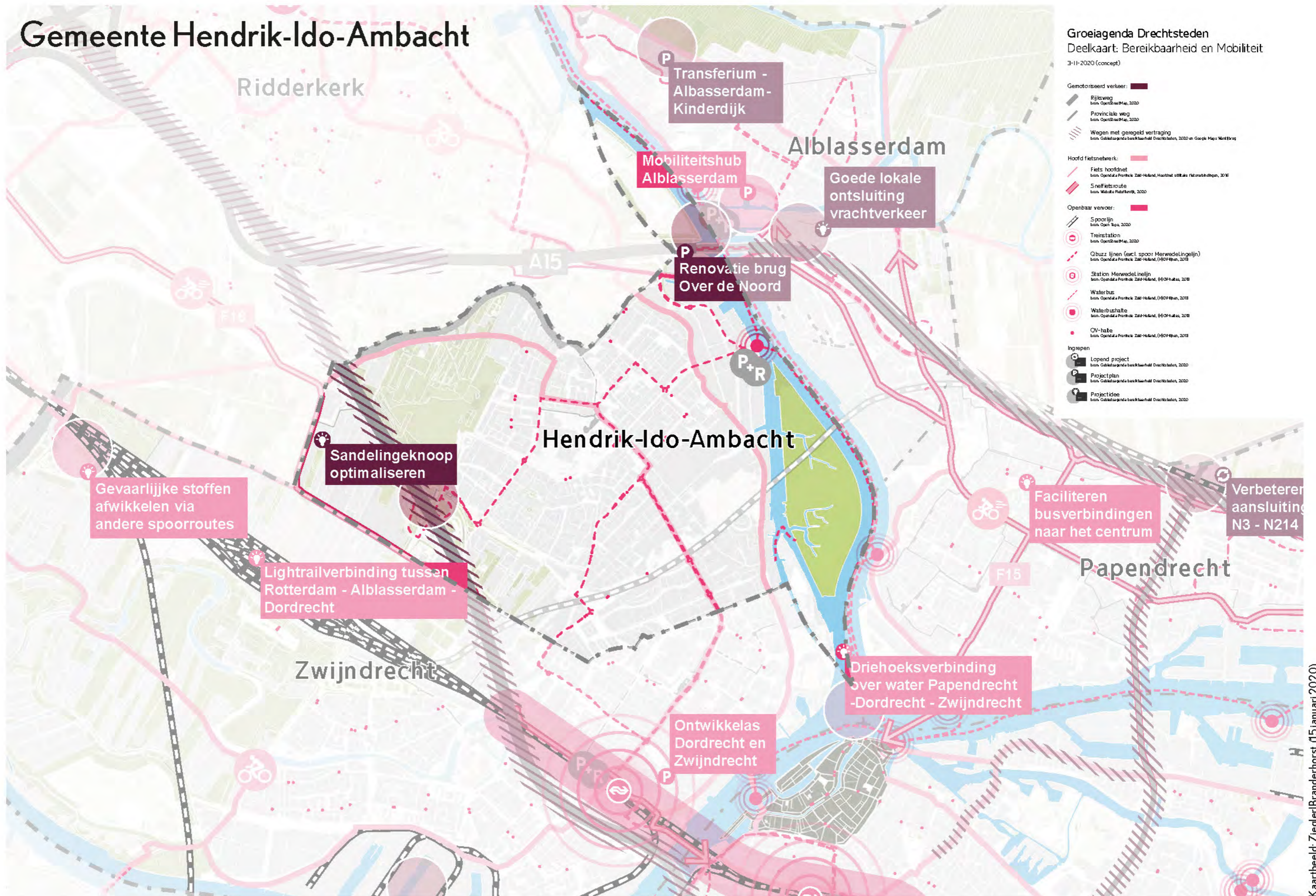
Gemeente Hendrik-Ido-Ambacht

Groeiagenda Drechtsteden
Deelkaart: Economie en Werken
3-11-2020 (concept)



Gemeente Hendrik-Ido-Ambacht

Groeiagenda Drechtsteden
Deelkaart: Bereikbaarheid en Mobiliteit
3-11-2020 (concept)



- Gemotoriseerd verkeer:**
- Rijsweg
bron: OpenStreetMap, 2020
 - Provinciale weg
bron: OpenStreetMap, 2020
 - Wegen met geregeld vertering
bron: Gebiedsagenda bereikbaarheid Drechtsteden, 2020 en Google Maps Wijktracé
- Hoofd fietsnetwerk:**
- Fiets hoofdnet
bron: OpenData Provincie Zuid-Holland, Hoofdnat uitbreide fietsnetwerken, 2016
 - Snel fietsroute
bron: Wijknet Fietsnet, 2020
- Openbaar vervoer:**
- Spoorlijn
bron: Open Topo, 2020
 - Treinstation
bron: OpenStreetMap, 2020
 - Qbuzz lijnen (excl. spoor Merwedelijn)
bron: OpenData Provincie Zuid-Holland, (Q)OV-lijnen, 2018
 - Station Merwedelijn
bron: OpenData Provincie Zuid-Holland, (Q)OV-lijnen, 2018
 - Waterbus
bron: OpenData Provincie Zuid-Holland, (Q)OV-lijnen, 2018
 - Waterbushalte
bron: OpenData Provincie Zuid-Holland, (Q)OV-lijnen, 2018
 - OV-halte
bron: OpenData Provincie Zuid-Holland, (Q)OV-lijnen, 2018
- Ingerepen:**
- Lopend project
bron: Gebiedsagenda bereikbaarheid Drechtsteden, 2020
 - Projectplan
bron: Gebiedsagenda bereikbaarheid Drechtsteden, 2020
 - Project idee
bron: Gebiedsagenda bereikbaarheid Drechtsteden, 2020

Gemeente Hendrik-Ido-Ambacht

Groeiagenda Drechtsteden
Deelkaart: Energietransitie
20-11-2020 (concept)



Hendrik-Ido-Ambacht

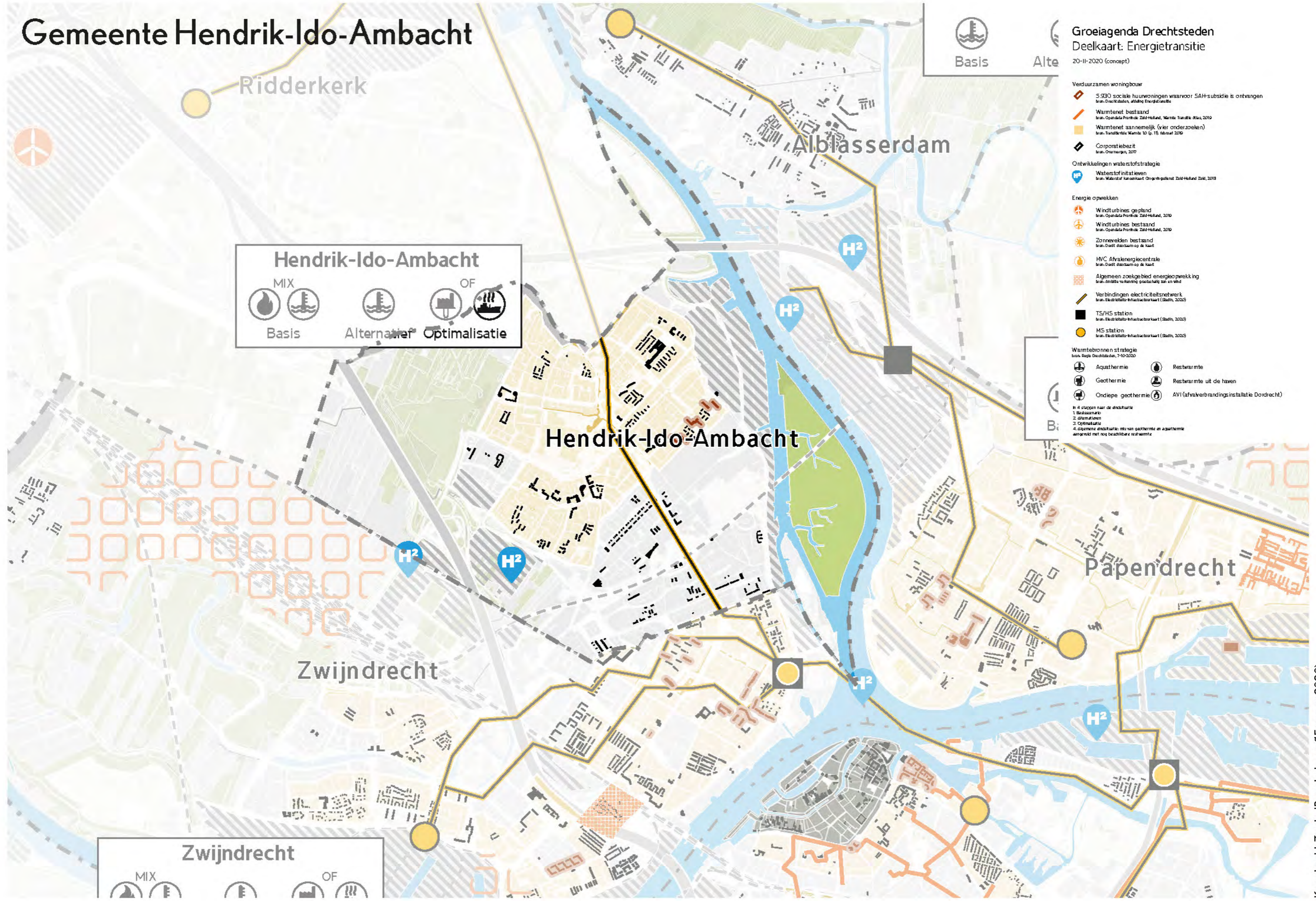
MIX OF

Basis Alternatief Optimalisatie

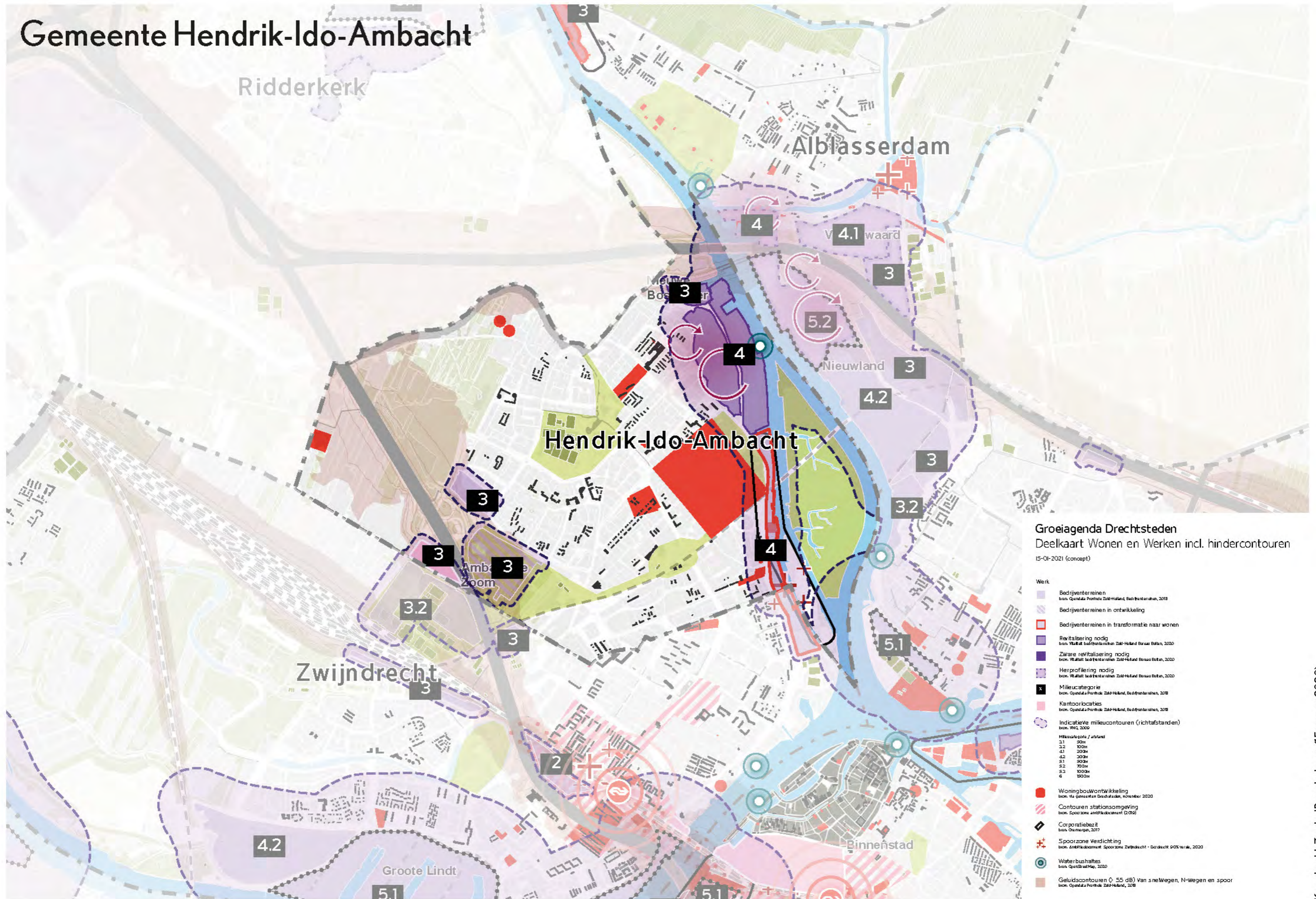
Zwijndrecht

MIX OF

- Verduurzamen woningbouw**
 - 5.930 sociale huurwoningen waarvoor 5AH-subsidie is ontvangen
 - Warmtenet bestaand
 - Warmtenet aanmerkelijk (vier onderzoeken)
 - Corporatiebezit
 - Ontwikkelingen waterstofstrategie**
 - Waterstof inat leven
 - Energie opwekken**
 - Windturbines gepland
 - Windturbines bestaand
 - Zonnepanelen bestaand
 - MVC Afvalenergiecentrale
 - Algemeen zoekgebied energieopwekking
 - Verbindingen elektriciteitsnetwerk
 - TS/HS station
 - MS station
 - Warmtebronnen strategie**
 - Aquathermie
 - Geothermie
 - Ondiepe geothermie
 - Restwarmte
 - Restwarmte uit de haven
 - AVI (afvalverbrandingsinstallatie Dordrecht)
- In 4 stappen naar de eindtoestand:
1. Basisaanpak
2. Optimalisatie
3. Optimalisatie
4. Doelmatige eindtoestand: mix van geothermie en aquathermie aangevuld met nog beschikbare restwarmte



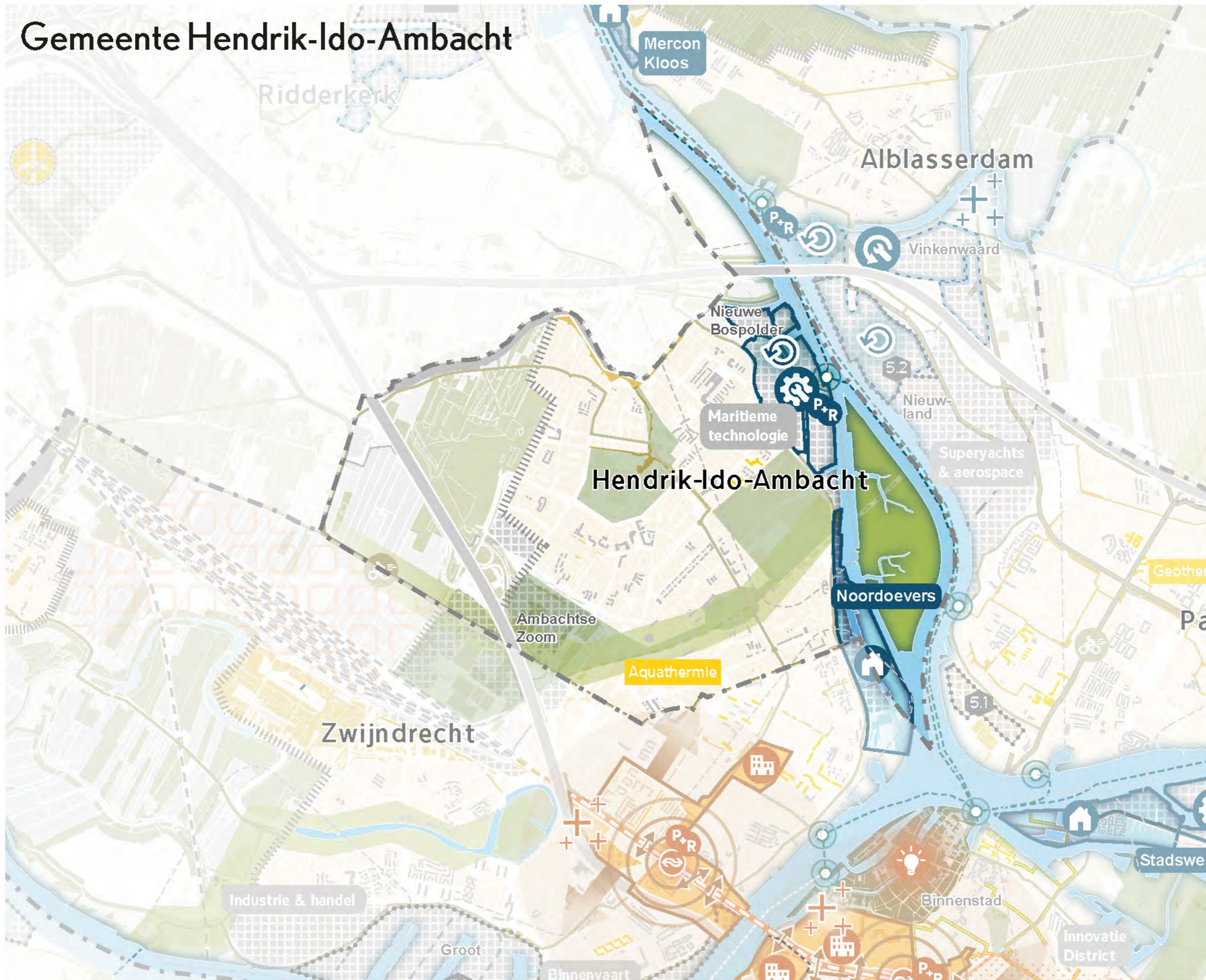
Gemeente Hendrik-Ido-Ambacht



Groeiagenda Drechtsteden
Deelkaart Wonen en Werken incl. hindercontouren
15-01-2021 (concept)

- Werk**
- Bedrijventerreinen
bron: Openda Profile Zuidoost-Holland, Bedrijventerreinen, 2018
 - Bedrijventerreinen in ontwikkeling
 - Bedrijventerreinen in transformatie naar wonen
 - Revitalisering nodig
bron: Veldt bedrijventerreinen Zuidoost-Holland Bureau Buiten, 2020
 - Zware revitalisering nodig
bron: Veldt bedrijventerreinen Zuidoost-Holland Bureau Buiten, 2020
 - Herprofilering nodig
bron: Veldt bedrijventerreinen Zuidoost-Holland Bureau Buiten, 2020
 - Milieucategorie
bron: Openda Profile Zuidoost-Holland, Bedrijventerreinen, 2018
 - Kantoorlocaties
bron: Openda Profile Zuidoost-Holland, Bedrijventerreinen, 2018
 - Indicatieve milieucontouren (richtafstanden)
bron: VNG, 2009
- Milieucategorie / afstand**
- | | |
|-----|--------|
| 3.1 | 200m |
| 3.2 | 1000m |
| 4.1 | 2000m |
| 4.2 | 3000m |
| 5.1 | 9000m |
| 5.2 | 7000m |
| 5.3 | 10000m |
| 6 | 15000m |
- Woningbouwontwikkeling
bron: Via gemeenten Drechtsteden, november 2020
 - Contouren stationsomgeving
bron: Spoorzone aandrifdocument (2016)
 - Corporatebezet
bron: Oostmeijer, 2017
 - Spoorzone Verdichting
bron: Aandrifdocument Spoorzone Drechtsteden - Dordrecht 9000 Werk, 2020
 - Water bushaltes
bron: Quedvath, 2020
 - Geluidscontouren > 55 dB van snelwegen, N-Wegen en spoor
bron: Openda Profile Zuidoost-Holland, 2018

Gemeente Hendrik-Ido-Ambacht

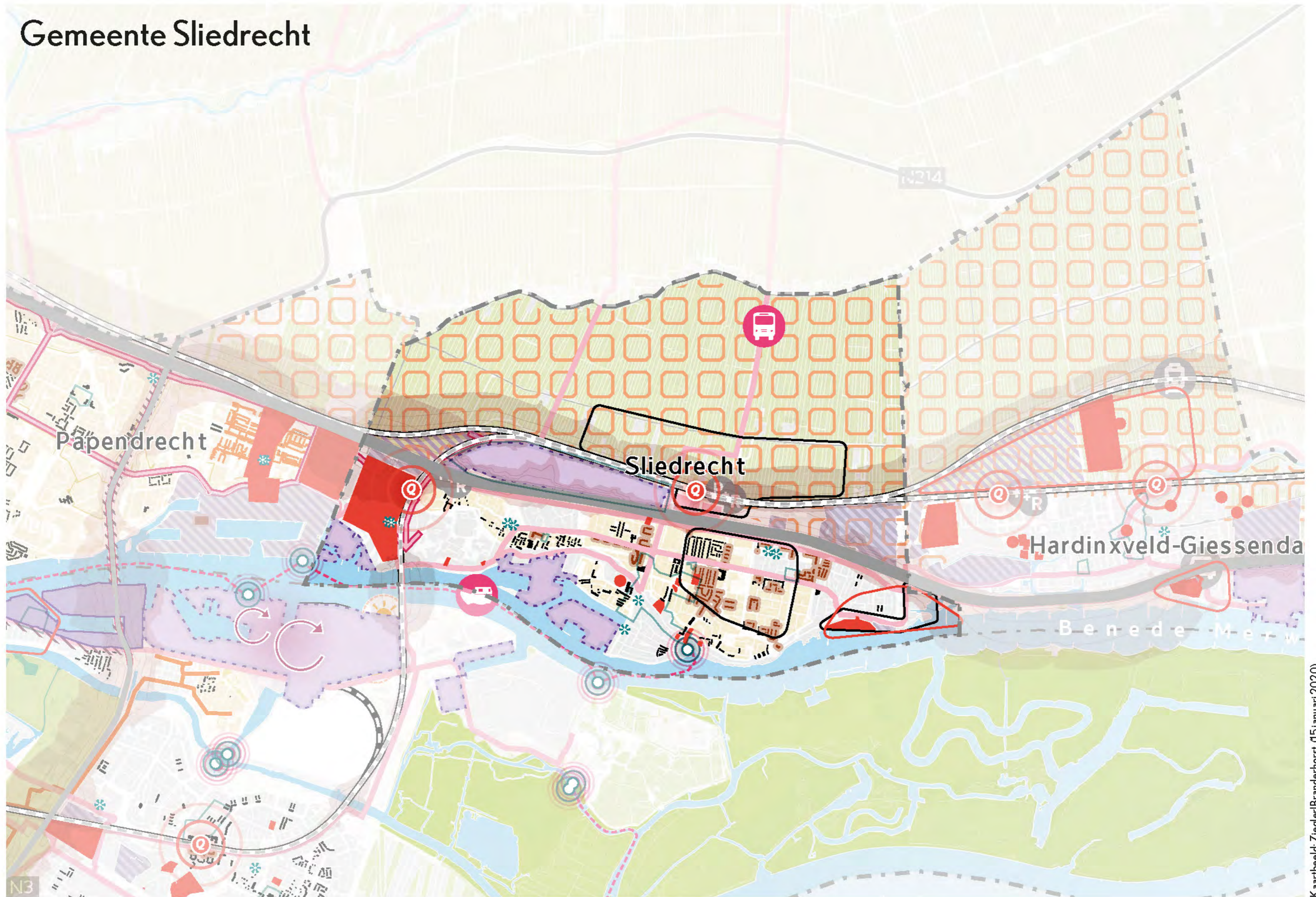


Ruimtelijke programma's Totaalkaart (concept) 03-11-2020

- Gehule gebied**
- Bedrijfsvoorzieningen
Inv. Operatie Planologische Zaken, 2020
 - Economische clusters
Inv. Operatie Planologische Zaken, 2020
 - Milieucategorie tot 5.0
Inv. Operatie Planologische Zaken, 2020
 - Fiets hoofdnet
Inv. Operatie Planologische Zaken, 2020
 - Snelwegen
Inv. Operatie Planologische Zaken, 2020
- Gebiedsopgaves**
- Versterken van de dynamische oeveren
 - Waterbus haltes
Inv. Operatie Planologische Zaken, 2020
 - Potentiele waterbus haltes
 - Herstructureringsgebieden
Inv. Operatie Planologische Zaken, 2020
 - Herstructurering tot woningbouw
Inv. Operatie Planologische Zaken, 2020
 - Verlichtingsopgave
 - Windturbinen gebied
Inv. Operatie Planologische Zaken, 2020
 - Windturbinen bestaand
Inv. Operatie Planologische Zaken, 2020
 - Zonnepanelen bestaand
Inv. Operatie Planologische Zaken, 2020
 - HVC Afvalopnamecapaciteit
Inv. Operatie Planologische Zaken, 2020
 - Algemeen zoekgebied energieweek
Inv. Operatie Planologische Zaken, 2020
 - Kansen aan riool
Inv. Operatie Planologische Zaken, 2020
 - Transformatiegebieden
Inv. Operatie Planologische Zaken, 2020
 - Revalidering nodig
Inv. Operatie Planologische Zaken, 2020
 - Zware revalidering nodig
Inv. Operatie Planologische Zaken, 2020
 - Herprofilering nodig
Inv. Operatie Planologische Zaken, 2020
- Kwalitatief verdichten en verbinden van de Spoorzone**
- Binnenstedelijke NS 1e instations
Inv. Operatie Planologische Zaken, 2020
 - Te bepalen afstand tot stations (binen een straal van 1200 meter)
Inv. Operatie Planologische Zaken, 2020
 - Potentiele halte NS 1e instations
Inv. Operatie Planologische Zaken, 2020
 - Overstapen
Inv. Operatie Planologische Zaken, 2020
 - Leerpark
Inv. Operatie Planologische Zaken, 2020
 - Gezondheidsparc
Inv. Operatie Planologische Zaken, 2020
 - Bedrijfsruimte
Inv. Operatie Planologische Zaken, 2020
 - Herstructureringsgebieden
Inv. Operatie Planologische Zaken, 2020
 - Verlichtingsopgave
 - Kansen aan riool
Inv. Operatie Planologische Zaken, 2020
- Intensiveren van de Merwedalegality**
- Overstapen
Inv. Operatie Planologische Zaken, 2020
 - Te bepalen afstand tot stations (binen een straal van 1200 meter)
Inv. Operatie Planologische Zaken, 2020
 - Herstructureringsgebieden
Inv. Operatie Planologische Zaken, 2020
 - Herstructurering tot woningbouw
Inv. Operatie Planologische Zaken, 2020
 - Verlichtingsopgave
 - Windturbinen gebied
Inv. Operatie Planologische Zaken, 2020
 - Windturbinen bestaand
Inv. Operatie Planologische Zaken, 2020
 - Algemeen zoekgebied energieweek
Inv. Operatie Planologische Zaken, 2020
 - Revalidering nodig
Inv. Operatie Planologische Zaken, 2020
 - Zware revalidering nodig
Inv. Operatie Planologische Zaken, 2020
 - Herprofilering nodig
Inv. Operatie Planologische Zaken, 2020
- Toekomstbestendige wijken en dorpen**
- Corporatebeleid
Inv. Operatie Planologische Zaken, 2020
 - S 300 sociale huurwoningen waarvoor SAH-subsidie is ontvangen
Inv. Operatie Planologische Zaken, 2020
 - Warmtebestaand
Inv. Operatie Planologische Zaken, 2020
 - Stimuleren verbinding met het landschap
 - Windturbinen gebied
Inv. Operatie Planologische Zaken, 2020
 - Windturbinen bestaand
Inv. Operatie Planologische Zaken, 2020
 - Zonnepanelen bestaand
Inv. Operatie Planologische Zaken, 2020

Gemeente Sliedrecht

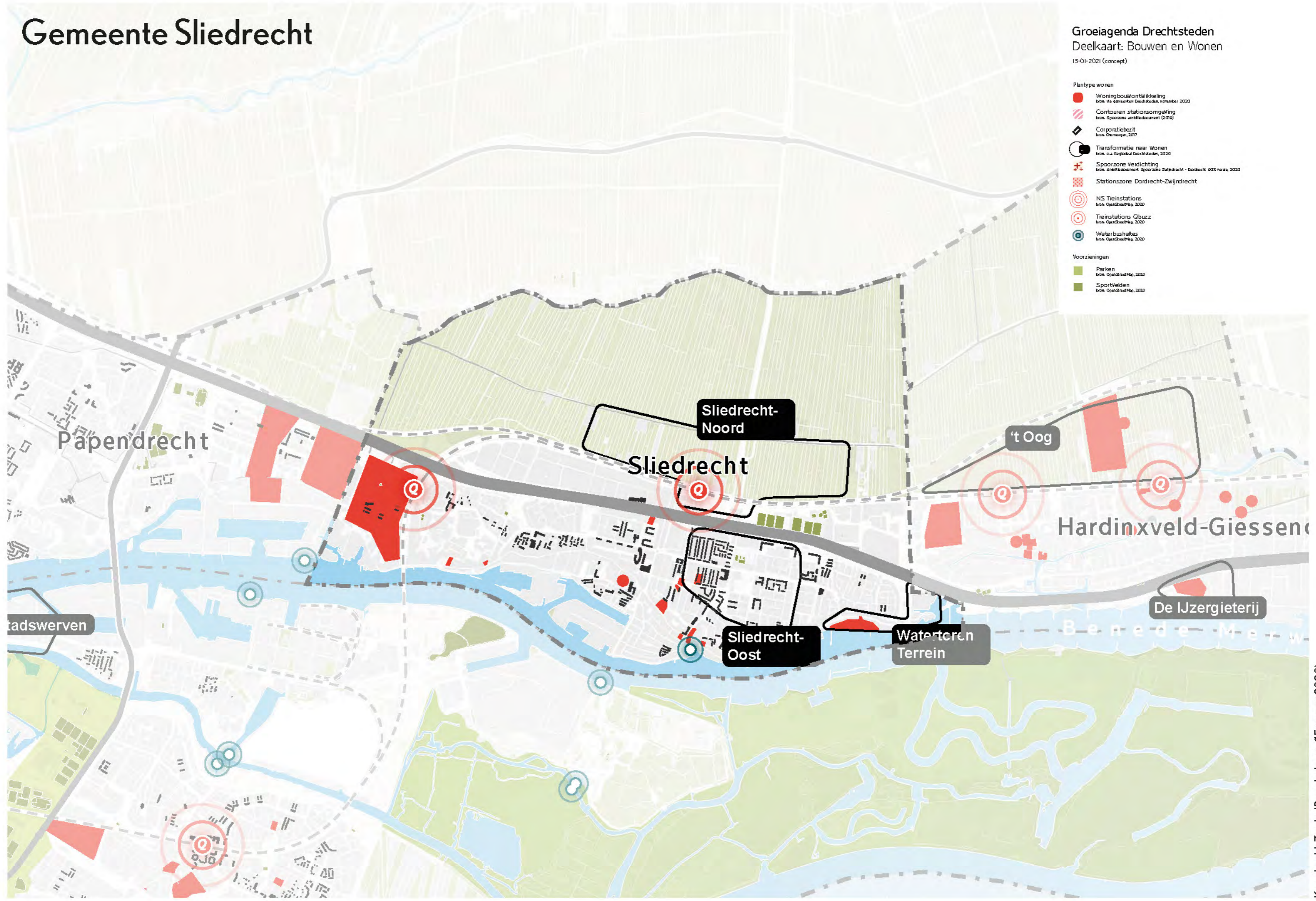
Gemeente Sliedrecht



Gemeente Sliedrecht

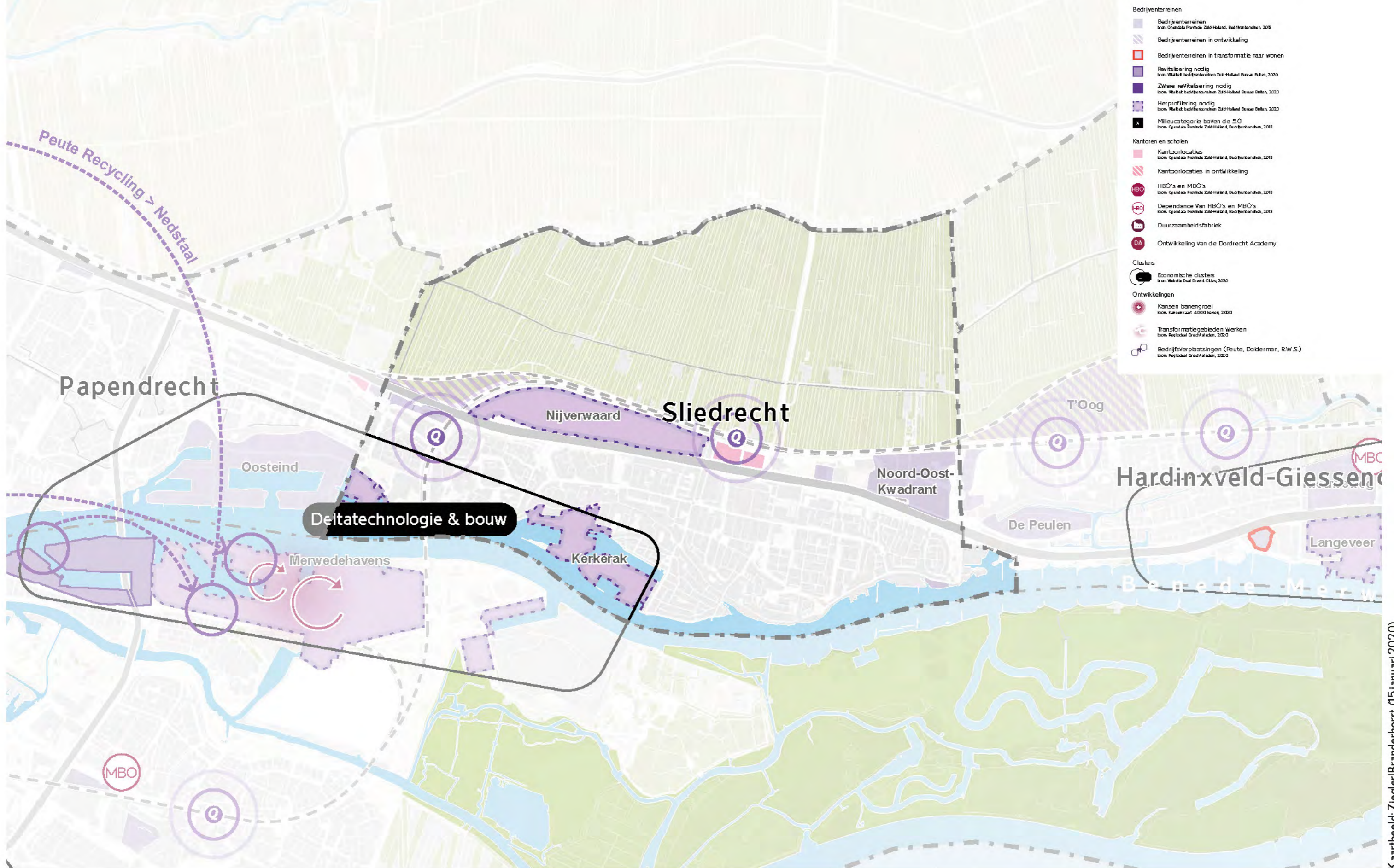
Groeiagenda Drechtsteden
Deelkaart: Bouwen en Wonen
15-01-2021 (concept)

- Platype wonen
- Woningbouwontwikkeling
bron: de gemeentelijke Drechtsteden, november 2020
 - Contouren stationsomgeving
bron: Spoorzone ambtelucrent (2019)
 - Corporatiebezit
bron: Opmenging, 2017
 - Transformatie naar Wonen
bron: O & P, Regionaal Drechtsteden, 2020
 - Spoorzone Verdichting
bron: Ambtelucrent, Spoorzone ZWIJNDRECHT - Dordrecht, 90% versie, 2020
 - Stationszone Dordrecht-Zwijndrecht
 - NS Treinstations
bron: OpenbaarV, 2020
 - Treinstations Qbuzz
bron: OpenbaarV, 2020
 - Waterbushaltes
bron: OpenbaarV, 2020
- Voorzieningen
- Parken
bron: OpenbaarV, 2020
 - Sportvelden
bron: OpenbaarV, 2020



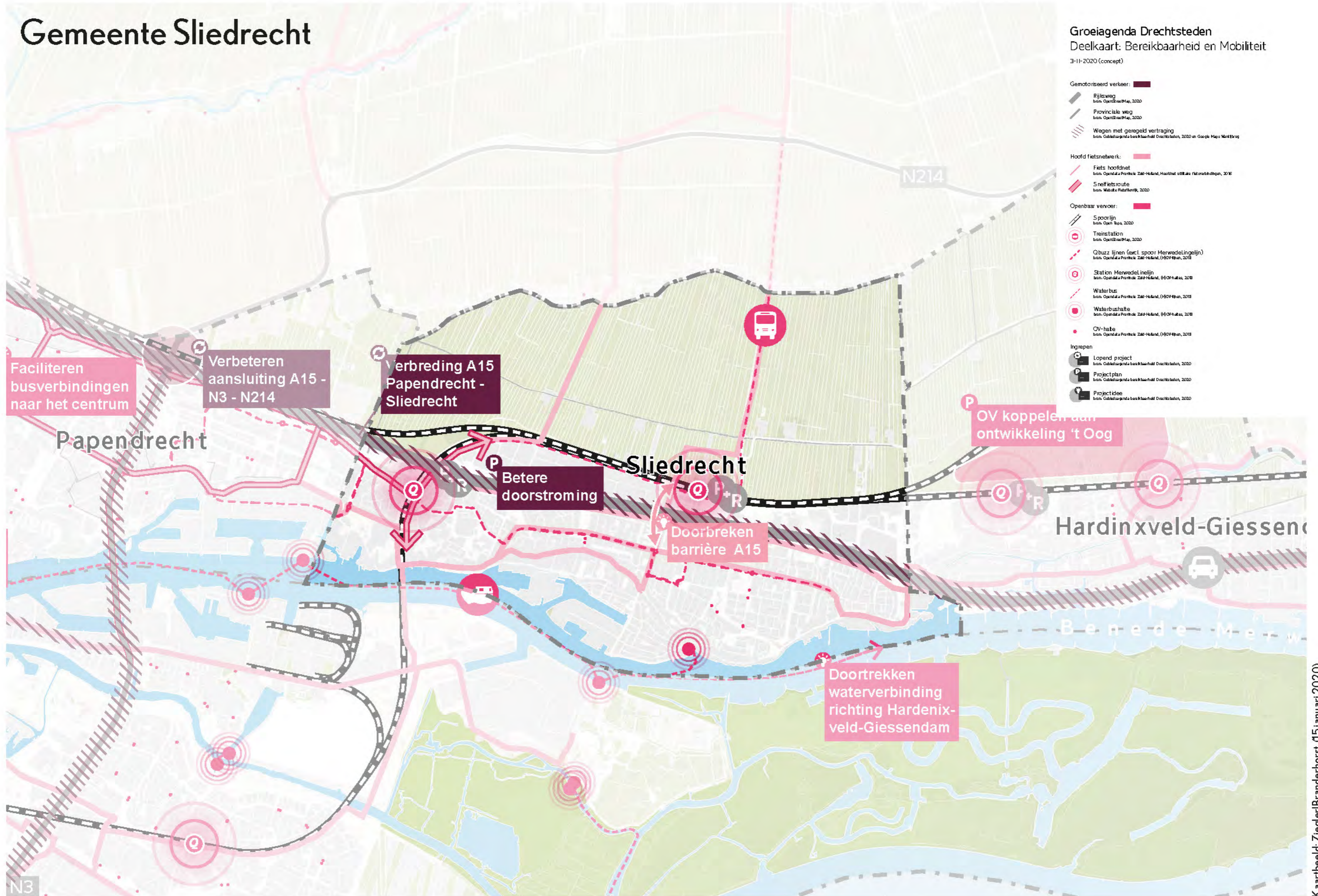
Gemeente Sliedrecht

Groeiagenda Drechtsteden
Deelkaart: Economie en Werken
3-11-2020 (concept)



Gemeente Sliedrecht

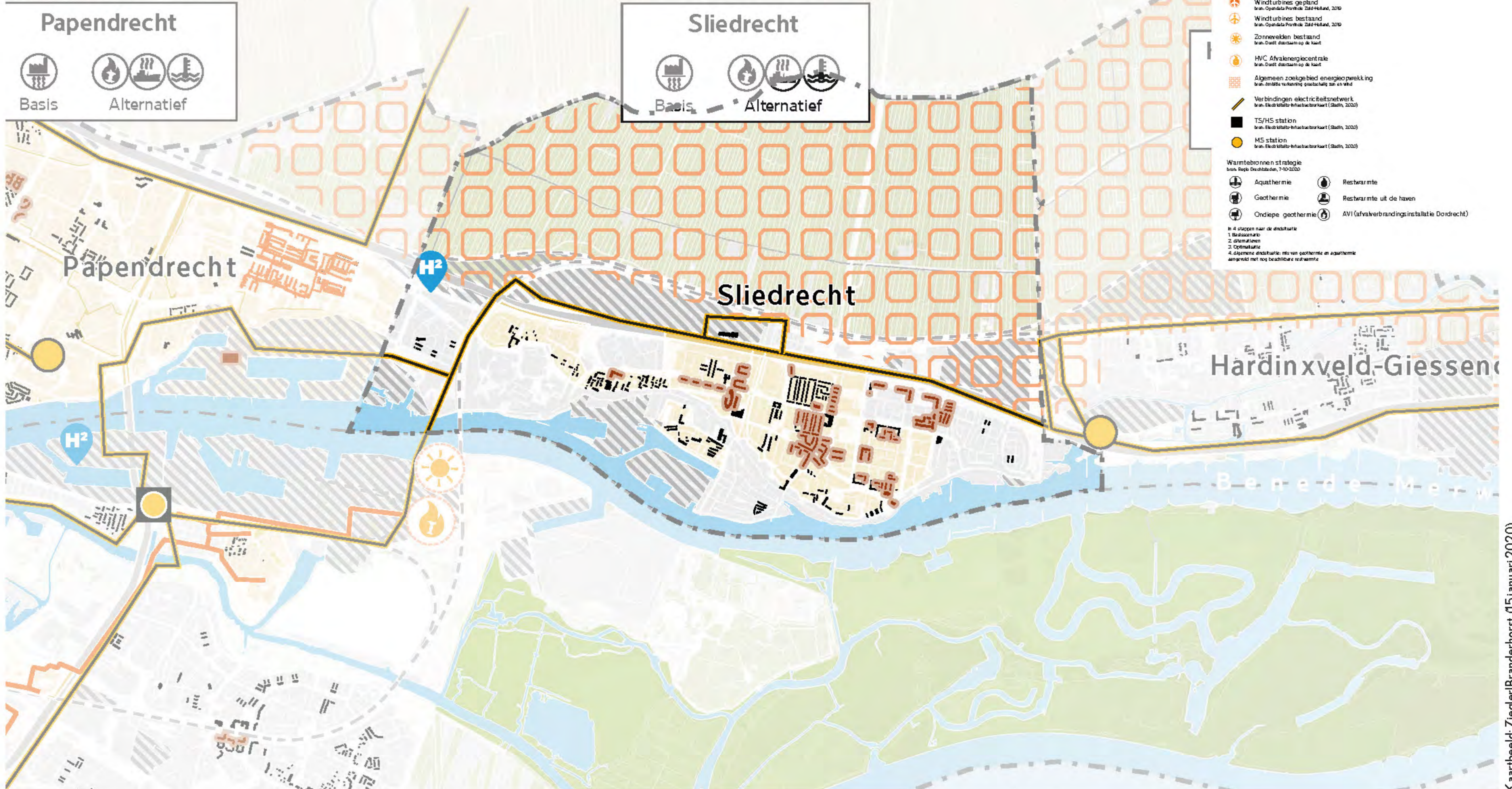
Groeiagenda Drechtsteden
Deelkaart: Bereikbaarheid en Mobiliteit
3-11-2020 (concept)



- Gemotoriseerd verkeer:**
- Rijsweg
bron: OpenStreetMap, 2020
 - Provinciale weg
bron: OpenStreetMap, 2020
 - Wegen met geregeld verdrag
bron: Groeiagenda bereikbaarheid Drechtsteden, 2020 en Google Maps/Wikitravel
- Hoofd fietsnetwerk:**
- Fiets hoofdnet
bron: Groeiagenda Provincie ZHM-Holland, Hoofdnat uitbreide fietsnetwerken, 2018
 - Snel fietsroute
bron: Wadda Fietsnet, 2020
- Openbaar vervoer:**
- Spoorlijn
bron: OpenStreetMap, 2020
 - Treinstation
bron: OpenStreetMap, 2020
 - Qbuzz lijnen (excl. spoor MerwedeLingelijn)
bron: Groeiagenda Provincie ZHM-Holland, (16)OVPlan, 2018
 - Station MerwedeLingelijn
bron: Groeiagenda Provincie ZHM-Holland, (16)OVPlan, 2018
 - Waterbus
bron: Groeiagenda Provincie ZHM-Holland, (16)OVPlan, 2018
 - Waterbushalte
bron: Groeiagenda Provincie ZHM-Holland, (16)OVPlan, 2018
 - OV-halte
bron: Groeiagenda Provincie ZHM-Holland, (16)OVPlan, 2018
- Ingrepen**
- Lopend project
bron: Groeiagenda bereikbaarheid Drechtsteden, 2020
 - Projectplan
bron: Groeiagenda bereikbaarheid Drechtsteden, 2020
 - Project idee
bron: Groeiagenda bereikbaarheid Drechtsteden, 2020

Gemeente Sliedrecht

Groeiagenda Drechtsteden
Deelkaart: Energietransitie
20-11-2020 (concept)



Papendrecht



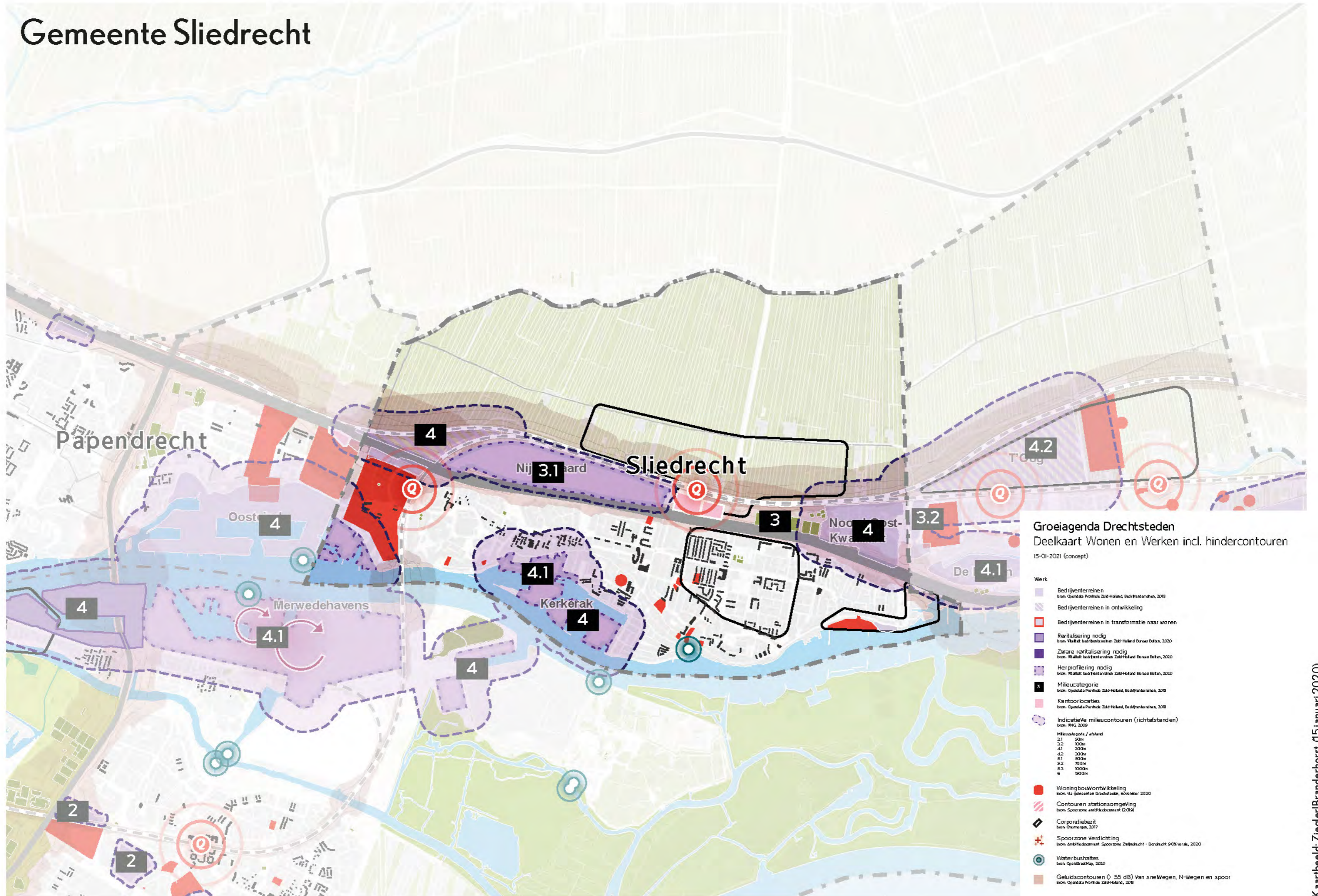
Sliedrecht



- Verduurzamen woningbouw**
 - 5.930 sociale huurwoningen waarvoor SAH-subsidie is ontvangen
bron: Drechtsteden, afdeling Energiestrategie
 - Warmtenet bestaand
bron: Openda Provisie, 2016-Holland, Warmte Transitie Atlas, 2019
 - Warmtenet aan nemelijk (vier onderzoeke n)
bron: Transitie Warmte 10 (p. 10), februari 2019
 - Corporatiebeest
bron: Overnemen, 2017
- Ontwikkelingen waterstofstrategie**
 - Waterstof inat leven
bron: Waterstof kanskaart Ontwikkelend Zuid-Holland Zuid, 2018
- Energie opwekken**
 - Windturbines gepland
bron: Openda Provisie, 2016-Holland, 2019
 - Windturbines bestaand
bron: Openda Provisie, 2016-Holland, 2019
 - Zonnepanelen bestaand
bron: Duist duurzaam op de kaart
 - HVC Afvalenergiecentrale
bron: Duist duurzaam op de kaart
 - Algemeen zoekgebied energieopwekking
bron: Zonlicht verkenning gebiedsduurzaamheid en wind
 - Verbindingen elektriciteitsnetwerk
bron: Elektriciteitsinfrastructuurkaart (Stedin, 2020)
 - T5/H5 station
bron: Elektriciteitsinfrastructuurkaart (Stedin, 2020)
 - M5 station
bron: Elektriciteitsinfrastructuurkaart (Stedin, 2020)
- Warmtebronnen strategie**
bron: Repte Drechtsteden, 7-10-2020
 - Aquathermie
 - Geothermie
 - Ondiepe geothermie
 - Restwarmte
 - Restwarmte uit de haven
 - AVI (afvalverbrandingsinstallatie Dordrecht)
- In 4 stappen naar de eindtoelate**
 - Basisscenario
 - Optimalisatie
 - Optimalisatie
 - Optimalisatie

4. Optimalisatie: mits van geothermie en aquathermie aangevuld met nog beschikbare restwarmte

Gemeente Sliedrecht

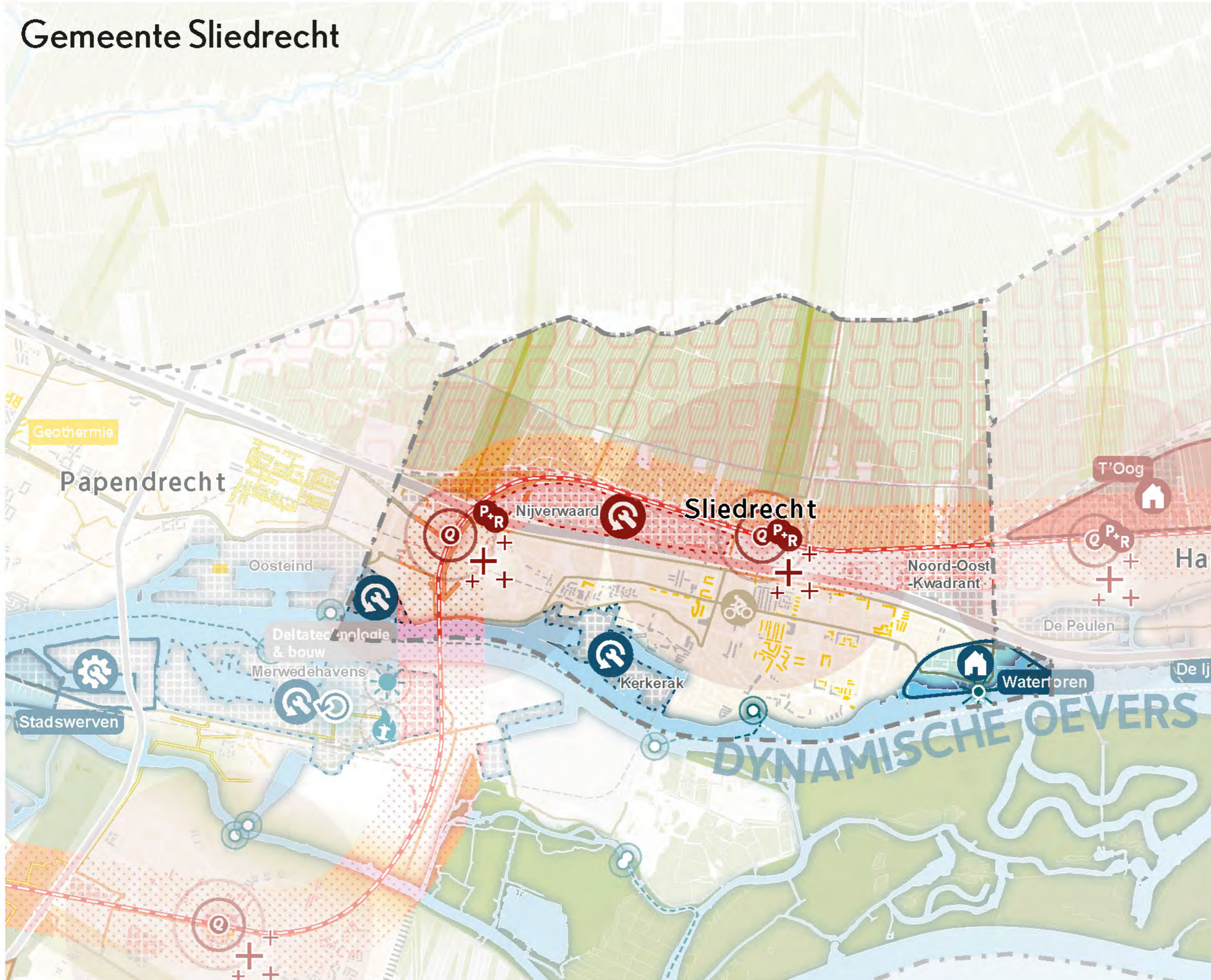


Groeiagenda Drechtsteden
Deelkaart Wonen en Werken incl. hindercontouren
15-01-2021 (concept)

- Werk**
- Bedrijventerreinen
bron: Openda Profiel Zuidoost-Holland, Bedrijventerreinen, 2018
 - Bedrijventerreinen in ontwikkeling
 - Bedrijventerreinen in transformatie naar wonen
 - Revitalisering nodig
bron: Veldt bedrijventerreinen Zuidoost-Holland Bureau Buiten, 2020
 - Zware revitalisering nodig
bron: Veldt bedrijventerreinen Zuidoost-Holland Bureau Buiten, 2020
 - Herprofilering nodig
bron: Veldt bedrijventerreinen Zuidoost-Holland Bureau Buiten, 2020
 - Milieucategorie
bron: Openda Profiel Zuidoost-Holland, Bedrijventerreinen, 2018
 - Kantoorlocaties
bron: Openda Profiel Zuidoost-Holland, Bedrijventerreinen, 2018
 - Indicatieve milieucontouren (richtafstanden)
bron: VNG, 2009
- | Milieucategorie / afstand | afstand |
|---------------------------|---------|
| 2.1 | 200m |
| 3.2 | 1000m |
| 4.1 | 2000m |
| 4.2 | 3000m |
| 5.1 | 6000m |
| 5.2 | 7000m |
| 5.3 | 10000m |
| 6 | 15000m |
- Woningbouwontwikkeling
bron: Via gemeenten Drechtsteden, november 2020
 - Contouren stationsomgeving
bron: Spoorzone aandrakbeleid (2016)
 - Corporatiebezet
bron: Oostmeijer, 2017
 - Spoorzone Verdichting
bron: Aandrakbeleid Spoorzone Zuidoost-Holland - Dordrecht 90X-verak, 2020
 - Water bushaltes
bron: Quendria, 2020
 - Geluidscontouren $\Delta 55\text{ dB}$ van snelwegen, N-wegen en spoor
bron: Openda Profiel Zuidoost-Holland, 2018

Gemeente Sliedrecht

Ruimtelijke programma's
Totaalkaart (concept)
03-11-2020



- Gebied**
- Bedrijfsstruïren
Inn. Operat. Progra. 2016-2020, 2016
 - Economische cluster
Inn. Operat. Progra. 2016-2020, 2016
 - Milieuclasse categorie 1 tot en met 5.0
Inn. Operat. Progra. 2016-2020, 2016
 - Flats hoofdnet
Inn. Operat. Progra. 2016-2020, 2016
 - Smeedstruïren
Inn. Operat. Progra. 2016-2020, 2016
- Gebiedsopties**
- Versterken van de dynamische oevers
 - Waterbus haltes
Inn. Operat. Progra. 2016-2020, 2016
 - Potentiele waterbus haltes
 - Herstructureringsgebieden
Inn. Operat. Progra. 2016-2020, 2016
 - Herstructureringsgebieden voor woningbouw
Inn. Operat. Progra. 2016-2020, 2016
 - Verdichtingspotentie
 - Windturbinen gebied
Inn. Operat. Progra. 2016-2020, 2016
 - Windturbinen bestaand
Inn. Operat. Progra. 2016-2020, 2016
 - Zonnepanelen bestaand
Inn. Operat. Progra. 2016-2020, 2016
 - HVC Afvaloplossing
Inn. Operat. Progra. 2016-2020, 2016
 - Algemeen zoekgebied energieweek
Inn. Operat. Progra. 2016-2020, 2016
 - Kansen aan riool
Inn. Operat. Progra. 2016-2020, 2016
 - Transformatiegebieden water
Inn. Operat. Progra. 2016-2020, 2016
 - Revalidering nodig
Inn. Operat. Progra. 2016-2020, 2016
 - Zware revalidering nodig
Inn. Operat. Progra. 2016-2020, 2016
 - Herprofilering nodig
Inn. Operat. Progra. 2016-2020, 2016
- Kwalitatief verdichten en verbinden van de Spoorzone**
- Binnenstedelijke NS 1e instations
Inn. Operat. Progra. 2016-2020, 2016
 - Tu bebouwen afstand tot stations (in een straal van 1200 meter)
Inn. Operat. Progra. 2016-2020, 2016
 - Potentiele halte NS 1e instations
Inn. Operat. Progra. 2016-2020, 2016
 - Overstijp, wonen
Inn. Operat. Progra. 2016-2020, 2016
 - Leerpark
Inn. Operat. Progra. 2016-2020, 2016
 - Gezondheidspark
Inn. Operat. Progra. 2016-2020, 2016
 - Bedrijfsruimte
Inn. Operat. Progra. 2016-2020, 2016
 - Herstructureringsgebieden
Inn. Operat. Progra. 2016-2020, 2016
 - Verdichtingspotentie
 - Kansen aan riool
Inn. Operat. Progra. 2016-2020, 2016
- Intensiveren van de Merwedehavens**
- DBUze treinstations, spinter
Inn. Operat. Progra. 2016-2020, 2016
 - Tu bebouwen afstand tot stations (in een straal van 1200 meter)
Inn. Operat. Progra. 2016-2020, 2016
 - Herstructureringsgebieden
Inn. Operat. Progra. 2016-2020, 2016
 - Herstructureringsgebieden voor woningbouw
Inn. Operat. Progra. 2016-2020, 2016
 - Verdichtingspotentie
 - Windturbinen gebied
Inn. Operat. Progra. 2016-2020, 2016
 - Windturbinen bestaand
Inn. Operat. Progra. 2016-2020, 2016
 - Algemeen zoekgebied energieweek
Inn. Operat. Progra. 2016-2020, 2016
 - Revalidering nodig
Inn. Operat. Progra. 2016-2020, 2016
 - Zware revalidering nodig
Inn. Operat. Progra. 2016-2020, 2016
 - Herprofilering nodig
Inn. Operat. Progra. 2016-2020, 2016
- Toekomstbestendige wijken en dorpen**
- Corporatebeest
Inn. Operat. Progra. 2016-2020, 2016
 - S 300 sociale huurwoningen waarvoor SAH-subsidie is ontvangen
Inn. Operat. Progra. 2016-2020, 2016
 - Warmtebestaand
Inn. Operat. Progra. 2016-2020, 2016
 - Stimuleren verbinding met het landschap
 - Windturbinen gebied
Inn. Operat. Progra. 2016-2020, 2016
 - Windturbinen bestaand
Inn. Operat. Progra. 2016-2020, 2016
 - Zonnepanelen bestaand
Inn. Operat. Progra. 2016-2020, 2016