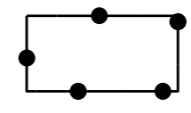


Plangebied




Plangebiedgrens


Bestemmingen



Tuin

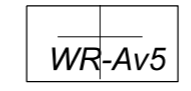


Water



Wonen

Dubbelbestemmingen

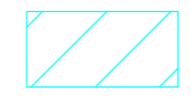


Waarde - Archeologische verwachting 5



Waarde - Archeologische verwachting 9

Gebiedsaanduidingen



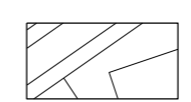
vrijwaringszone - laagvlieggebied

Bouwvlak



bouwvlak

Verklaringen



bestaande bebouwing en kadastrale ondergrond

Bestemmingsplan 'Parallelweg 106 en 107'

Gemeente Hardinxveld-Giessendam

NL.IMRO.0523.BP2022PARALLEL106-VA01

projectnr. BRO: P04696	status: vastgesteld	wijziging: dd-mm-jjjj / tek
projectnr. TPG: EP_RO-2006_735	concept: 15-12-2021 / lvW	wijziging: dd-mm-jjjj / tek
schaal: 1:500	voorontwerp: dd-mm-jjjj / tek	wijziging: dd-mm-jjjj / tek
formaat: A3	ontwerp: 03-03-2022 / lvW	laatste wijziging: dd-mm-jjjj / tek
deelplan: -	vastgesteld: 12-08-2022 / lvW	bestandsnaam: [IDN-nummer].dgn